

GUIDE DU PORT 2026

GRANVILLE PORT DE HÉREL

SERVICES
HORAIRES
TARIFS
PLANS
BALADES

GRANVILLE PORT DE HÉREL

ARCHIPEL DE CHAUSEY



PORTS PROPRES
ISO 14001 "Clean Harbour" Certifiés par AFNOR Certification

LES PORTS DE LA MANCHE



WWW.GUIDE-DU-PORT.COM[®]

8




Domptez le vent ...

VOILERIE - GREEMENT - SELLERIE

Port du Hérel - GRANVILLE - O2 33 50 62 28

contact@voileriegranvillaise.com - www.voileriegranvillaise.com

8



Domptez le vent ...

ATELIER SELLERIE : CAPOTE- TAUD - COUSSINAGE - VAIGRAGE

Port du Hérel - GRANVILLE - O2 33 50 62 28

contact@voileriegranvillaise.com - www.voileriegranvillaise.com

1

LE RESTAURANT DU PORT

Salle panoramique
climatisée à l'étage

SPÉCIALITÉ DE FRUITS DE MER
HOMARD DE CHAUSEY
CHOUCROUTE DE LA MER
FORMULE DU MIDI

Fermé le lundi et mardi
(fermé le lundi en juillet et août)



19, rue du Port, GRANVILLE 02 33 50 00 55



Lysandre LEMAIGRE
Directeur des ports de Granville



Bertrand GALLE
Maître de port



Guilaïne BINET
Agent administratif portuaire plaisance



Marie-Line DELAMARE
Agent administratif portuaire plaisance



Victor VENISSE
Agent portuaire avant-port, port de plaisance

Pascal GODARD
Comptabilité et administratif

Jérémy JOURDAN
Agent portuaire technique plaisance

Arthur LOKIETEK
Agent portuaire technique plaisance

Fleur DANGUY
Agent portuaire

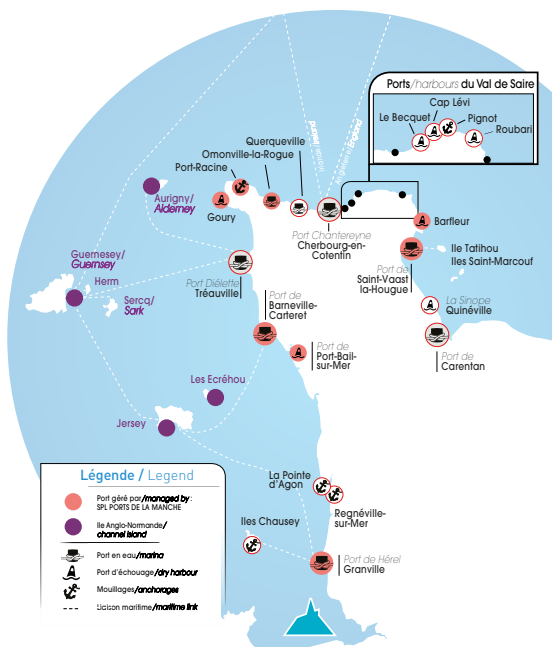
Arthur GEHAN
Alternant

Bienvenue dans nos ports

La SPL des Ports de la Manche gère les ports de plaisance de Saint-Vaast-la-Hougue, Barneville-Carteret, Granville, les ports d'échouage de Port-Bail-sur-Mer et de Barfleur, les ports patrimoniaux de La Hague (Goury, port Racine et Omonville-la Rogue) et les ports de commerce et de pêche de Granville.

Welcome to our marinas

The SPL des Ports de la Manche manages the marinas of Saint-Vaast-la-Hougue, Barneville-Carteret, Granville, the stranding ports of Port-Bail-sur-Mer and Barfleur, the heritage ports of La Hague (Goury, port Racine and Omonville-la Rogue) and the commercial and fishing ports of Granville.



Crédit photos :

Philippe Fauvel, Marc Lerouge, SVP Nautisme, SPL Ports Manche, Laurent Travert, Conservatoire du littoral, Aprim-CDC GTM, Captain Yvon - Attitude Manche

Accueil



BUREAU DU PORT MARINA OFFICE

OUVERT TOUTE L'ANNÉE

Promenade Paul Lavat
CS 20439
50404, GRANVILLE CEDEX

Tél : 02 33 50 20 06

Courriel :

marina.granville@ports-manche.fr

Site web :

www.ports-manche.com

HORAIRES DU BUREAU OFFICE HOURS

HORS SAISON

8h - 12h30 / 14h - 17h
du lundi au samedi.

INTERSAISON - 7/7

(Du 13/04 au 30/06 et du

01/09 au 31/10 inclus) :

8h - 12h / 14h - 18h
du lundi au samedi et
dimanche en fonction
de la marée.

JUILLET - AOÛT - 7/7

8h - 12h* / 14h - 18h**
du lundi au dimanche.

* 13h selon ouv. de la porte

** 19h selon ouv. de la porte



48°8379
-1,5971

VHF Canal 09

T 02 33 50 20 06

Accès au port / Marina access



LE BASSIN

D'UNE SUPERFICIE DE 7,2 HA, LE PORT DE PLAISANCE EST ÉQUIPÉ D'UN SEUIL SUBMERSIBLE, À 6,65M, MAINTENANT UN PLAN D'EAU PERMANENT À MARÉE BASSE.

MOUVEMENTS DANS LE PORT

Dans la zone portuaire, qui s'étend depuis la Roche Gauthier, par la Tourelle du Loup jusqu'à la pointe du Roc, la vitesse est limitée à 5 nœuds et limitée à 3 nœuds dans le bassin de Hérel. Le chenal réservé aux vedettes à passagers, bateaux de pêche et fret passe au travers de cette zone, il convient donc d'être vigilant pendant sa traversée de façon à ne pas gêner les mouvements de ces navires.

Priorité aux navires entrants. Un chenal principal est défini de la porte basculante à la cale, le long de la digue secondaire. Un chenal secondaire est défini du poste à carburants au seuil basculant le long du ponton G. Le franchissement de la porte abattante est interdit lorsque le panneau lumineux indique « O » (voir échelle de marée sur perche babord).



Téléchargez l'appli
Plaisance Manche
depuis le store ou en
scannant les QR codes



DISPONIBLE SUR
Google Play



Télécharger dans
l'App Store



Pass-Ports Escalles

www.pass-ports.com

Application Pass-Port

un site internet et une application plus rapides et plus fluides pour profiter de vos escales en toute simplicité!

PORTE ABATTANTE

La porte abattante agit mécaniquement avec le mouvement de la marée elle est complètement ouverte à partir de la cote dès 6.65 m, le tirant d'eau minimum admissible au moment de l'ouverture est de 1.40 m. Le franchissement de la porte est interdit lorsque le marégraphe indique 0.0.*

En raison d'un fort courant entrant, il est recommandé d'attendre 1/2 heure après l'ouverture pour passer le seuil pour rester maître de sa manœuvre. Les horaires peuvent varier de + ou - 15 mn en fonction des pressions atmosphériques.

*Franchissement à 0.0 = risque majeur de dégradation de la porte et du bateaux, 100 € de pénalité.

POINT DE REPÈRES

Le marégraphe et les échelles à marée indiquent la hauteur d'eau disponible au niveau du seuil de la porte. Chenal extérieur au Sud de la digue secondaire pour les faibles tirant-d'eau et usagers de la cale de mise à l'eau. Attention : la hauteur d'eau au niveau de la digue submersible : - 70 cm par rapport au marégraphe.

VEILLE VHF 9 OBLIGATOIRE

LE BASSIN

Le port de Hérel dispose de 1000 places à flot dont environ 150 pour les visiteurs dans le bassin principal et 218 sur bouées à l'échouage. Deux digues assurent sa tranquillité. Les pontons réservés à l'accueil des visiteurs sont :

Le ponton G visiteurs situé face à l'entrée du port de plaisance. Ce ponton permet d'accueillir les bateaux de taille supérieur à 10 m ou aux bateaux ayant un tirant d'eau supérieur à 2 m (max 2.50 m).

Les pontons H et V sont situés au pied du bureau du port et du Yacht Club de Granville, ils permettent d'accueillir sur la panne H les bateaux de 8 et 10 m pour un tirant d'eau maximum de 2 m, en face sur la panne V les bateaux de taille inférieure à 8 m et dont le tirant d'eau ne dépasse pas 1.50 m.

Pour les unités supérieures à 15 m et les catamarans, contacter le bureau du port minimum 24h00 avant l'arrivée. Un bassin d'évolution de 10 ha, situé entre le port de plaisance et la pointe de la Roche Gauthier, est réservé aux dériveurs et aux planches à voile.



CAP HORS BORD

- Mécanique
- Accastillage
- Vente neuf & occasion
- Location

110 rue Hypatie d'Alexandrie
50380 Saint Pair sur mer

06 85 15 02 26

caphorsbord@gmail.com

Les services à terre

Shore services

PARKING VOITURES SUD / SOUTH CAR PARK

- Parking réglementé payant de 8h à 20h

MÂT DE MATAGE ÉLECTRIFIÉ / ELECTRIFIED MATTING MAST

- Capacité 500 kg
- Utilisation réservé au professionnel
- Renseignements au Bureau du Port

CALE DE MISE À L'EAU / SLIPWAY

- 9 € / passage bateaux
- Paiement par CB sans contact UNIQUEMENT ou carte abonnement
- Carte d'abonnement (se renseigner au bureau du port)

REMORQUES HYDROLIQUES / HYDROLIC TRAILER

- Parklève : 20 t max - TE max 2.20m
- Quicklève : 5 t max

ÉLEVATEUR À BATEAUX / BOAT LIFTS

- Port de plaisance : Capacité 20 t largeur maxi 3 m
- Port de pêche : Capacité 100 t
- Possibilité de stationnement sur terre-plein technique (conditions au bureau du port)
- 2 fosses sont également disponibles

INTERNET ET MÉTÉO / INTERNET & WEATHER

- Météo actualisée toutes les deux heures

SANITAIRES / FACILITIES

- Toilettes et douches. Code d'accès à retirer au bureau du port
- Deux laveries automatiques sont situées à proximité du port

TRANSPORTS / TRANSPORTATION

- Location de vélo électrique à proximité du port de plaisance
- Réseau urbain : navette NEVA Dessert Granville / Donville les Bains / Yquelon / St Pair sur Mer / Carolles et Saint Martin de Bréhal en saison estivale
- Réseau interurbain : Bus Nomad dans la Manche

- Ligne ferroviaire : Paris, Rennes, Caen au départ de Granville
- Liaison aéroportuaire à Rennes et Caen

COMMERCES / SHOPS

- Restaurants, boulangeries, boucheries, primeurs, poissonneries, pharmacies, supermarchés à proximité immédiate

LOISIRS ET SORTIES / LEISURE AND OUTINGS

- Cinéma, Salle d'escalade indoor, skate-park, bowling, parc du Val es Fleur et de Christian Dior, plage en centre-ville, centre aquatique, centre de thalasso thérapie, base nautique : catamaran, planche à voile, stand up paddle...

LES QUARTIERS D'ÉTÉ

- De juin à septembre : stationnement de votre bateau à moteur sur le terre-plein technique de juin à septembre

LES QUARTIERS LIBRES

- D'avril à octobre pour les détenteurs d'un badge d'accès à la cale de mise à l'eau : stationnement de votre bateau sur sa remorque sur le terre-plein de la rue des Isles et accès aux parking du port de plaisance pendant toute la durée du contrat

LES QUARTIERS D'HIVER

- De novembre à février : stationnement de votre bateau à moteur sur nos bords dans une zone dédiée, sécurisée et adaptée à la période hivernale

LE SERVICE PARKLEV

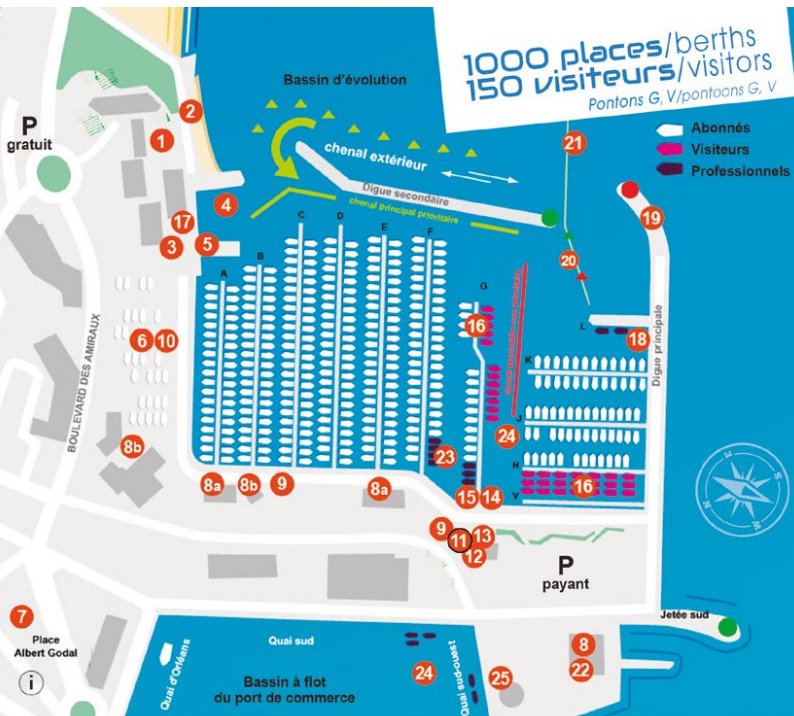
- Service sécurisé et polyvalent de manutention de bateaux à voile ou à moteur

LES NOUVEAUX SERVICES

- Cuves de récupération eaux grises / eaux noires (gratuit)

PLAN DU BASSIN 7

MARINA PLAN



1000 places/berths
150 visiteurs/visitors
Pontons G, V/pontoons G, V

Abonnés
Visiteurs
Professionnels

- 1 Base nautique CRNG/Nautical base
- 2 Cale d'accès CRNG/CRNG slipway
- 3 Élévateur/Lift
- 4 Aire d'échouage - Danger amarrage interdit/
Grounding area
- 5 Ponton cale/Slipway jetty
- 6 Terre-plein technique/
Full technical ground
- 7 Laverie automatique/Laundrette
- 8a Restaurants/Restaurants
- 8b Shipchandiers/Ship's chandlers
- 9 Collecte et tri sélectif/Recycling
facilities (glass, canned food...)
- 10 Point propre/
Clean zone
- 11 Bureau du port de plaisance/Marina Office
SNSM/Lifeboat Station VHF9
- 12 Toilettes/Toilets - Douches/Showers
- 13 Yacht Club
- 14 Carburant/Fuel pumps
- 15 Aspiration eaux usées/Pump system black waters

16 Emplacements visiteurs/Visitors pontoons

Ponton G 34 à 86 pour les unités >10m
Pontoon G 34 to 86 for boats > 10m
Ponton V, Hv pour les unités < 10m
Pontoon V, Hv for boats < 10m

- 17 Racks annexes/Tender
- 18 Grue de mâtage/Masting mast
- 19 Marégraphe/Tide gauge
- 20 Porte abattante 6.65 m/6.65 m raised
underwater threshold
- 21 Seuil submersible : - 70 cm par rapport au marégraphe/
Submersible threshold : - 70 cm from the tide gauge
- 22 Gare maritime - Douanes/Harbour station - Customs
- 23 Locations de bateaux/
Boats renting
- 24 Sorties en mer sur bateaux traditionnels/
Sea trips on traditional boats
- 25 Capitainerie port de commerce/Harbour Office VHF12



Plan de situation des
espaces de recyclage

Les services à flot Afloat services

WIFI / FREE WIFI

Connexion gratuite sur l'ensemble du bassin - code d'accès personnel délivré au Bureau du port après l'enregistrement de l'escale.

ESSENCE VERTE ET GASOIL GREEN PETROL AND DIESEL

SP 98 et Gasoil en libre-service par carte bancaire 24/24 h et 7/7 jours

ARCHIPEL DE CHAUSEY

Zone de mouillage gérée par le SyMEL

Renseignements :

02 33 05 98 83 - symel@manche.fr


Flashez le guide des bonnes pratiques du plaisancier à Chausey

Scan me : good practices flyer for boaters in Chausey

AGENDA 2026 / EVENTS

Les accueils estivaux au bureau du port

- 13 et 14 juin : Tour de Chausey
- 20 juin : Tour de Baie
- 21 juin : Coupe SNSM
- 2 au 5 juillet :
Festival les Sorties de Bain
- 5 et 6 juillet :
Tour des Ports de la Manche -
Départ de Granville et étape
- 11 et 12 juillet :
Tour du Roc à la nage
- 18 au 26 juillet :
Festival des Grandes Marées
- 1^{er} et 2 août :
Festival la Nuit des Soudeurs
- 19 au 23 août :
Festival des Voiles de Travail



Période payante :

1^{er} juin au 30 septembre.

Amarrage interdit sur les bouées réservées aux services (SNSM, pompiers, douanes Phares et Balises), amarrage uniquement sur les 2 lignes de bouées visiteurs jaunes dans le nord du Sound, il est impératif de s'amarrer sur 2 bouées, à l'avant et à l'arrière (embossage), afin d'empêcher que les bateaux n'évitent au courant, 3 bateaux à couple maximum, interdit aux bateaux de plus de 14 m. Mouillage à l'ancre interdit dans le Sound.

12€/nuit - 60€/semaine

- 26 et 27 septembre :
Trophée des Minquiers
- 3 et 4 octobre :
Festival Toute la mer sur un plateau
- 20 au 25 octobre : Championnat de France extrême glisse kiteboard et wingfoil à Granville



Plus d'informations sur :

www.ports-manche.com/agenda

SAINT-QUAY PORT D'ARMOR



PORTS PROPRES
Certifiés par AFNOR Certification



38 M de Saint-Malo,
35 M de Jersey,
43,5 M de Granville

1030 places
dont 100 places
visiteurs



Eau, électricité,
WiFi sur pontons

Station carburant 24^h/24
pompe à eaux usées,
borne de recharge rapide,
Tri marin

Service de conciergerie



02 96 70 81 30

port-armor.com

welcome@port-armor.com



Smart attitude

10 PORT DE PLAISANCE DE HÉREL

Tarifs 2026 en € TTC

TARIFS VISITEURS JOURNALIERS*

Période estivale du 1 ^{er} /04 au 31/10		Période hivernale du 1 ^{er} /11 au 31/03
DIMENSION longueur hors tout	Tarif € TTC	Tarif € TTC : 50% de la période estivale
jusqu'à 7m	22,36 €	11,18 €
de 7 à 8m	28,53 €	14,26 €
de 8 à 9m	31,95 €	15,97 €
de 9 à 10m	34,23 €	17,12 €
de 10 à 11m	39,37 €	19,68 €
de 11 à 12m	42,23 €	21,11 €
de 12 à 13m	47,35 €	23,68 €
de 13 à 14m	53,07 €	26,53 €
de 14 à 15m	58,77 €	29,39 €
≥ 15m	+ 5,69 €/ml	+2,84€/ml

*hors gabarit -multicoques : +50%

Tarif tout inclus = eau, électricité, wifi, accès sanitaire.

Une escale en journée (type "Touch and Go") sera facturée 50% du tarif d'une nuitée.

Code wifi et code accès sanitaire remis sur déclaration d'escale au Bureau du Port.

Forfait hebdomadaire = à partir de 7 nuitées consécutives 2 nuits offertes quelle que soit la durée du séjour.

TARIFS MANUTENTION

Longueur des bateaux	Type de prestation						
	Mise sur terre plein / Mise à l'eau / Prise dans les sangles à flot / Montée-descente 24h	Mise sur terre plein / Mise à l'eau / Prise dans les sangles à flot / Montée-descente 48h	Prise dans les sangles sur terre plein ou chargement-déchargement camion	Vacation 2h dans la limite de 3 bateaux pour une même entité juridique*	Chargement / déchargement mât (1h max)	Main d'œuvre	Remorquage (dans les limites administratives du port)
- 7 m	79,26 €	118,89 €	47,56 €	222,41 €	166,88 €	43,05 € / h	53,82 €
- 8 m	89,56 €	134,34 €	53,74 €				
- 9 m	122,14 €	183,21 €	73,28 €				
- 10 m	132,32 €	198,47 €	79,39 €				
- 11 m	169,83 €	254,74 €	101,90 €				
- 12 m	179,09 €	268,64 €	107,46 €				
- 13 m	220,77 €	331,16 €	132,46 €				
- 14 m	230,81 €	346,21 €	138,49 €				
- 15 m	240,85 €	361,27 €	144,51 €				
+ 15 m	250,88 €	376,32 €	150,53 €				

* tarif réservé aux professionnels ou associations

ACCUEIL RÉGATES & RALLYES

Un tarif spécial est appliqué aux événements de type rallye - régates sous condition de déclaration d'escale préalable (minimum 10 jours avant l'évènement) et fourniture d'une liste **comprenant les coordonnées complètes des propriétaires**, nom et dimensions des bateaux. **Liste des bateaux participants figée 48h avant l'évènement**. Une facture globale sera établie au nom de l'organisateur de la manifestation aux conditions suivantes :

Nombre de bateau	Remise
de 5 à 10	- 10 %
de 11 à 20	- 20 %
de 21 à 30	- 30 %
de 31 à 40	- 40 %
de 41 à 50	- 50 %

*Pas de remise en juillet et août

9



Cherbourg - Granville - Saint-Malo

DEVIS
GRATUIT



VOILERIE QUANTUM SAILS

granvilleaxesail.com
07 48 73 14 27

- ✓ Gréement
- ✓ Sellerie
- ✓ Voilerie Quantum Sails
- ✓ Vente de bateaux neufs
- ✓ Brokerage



QUANTUM SAILS®



DUFOUR

Produits et services sur
www.axesail.com

Axe Sail Granville
Rue des Isles, Port de Hérel,
50400 Granville



Soyez un plaisancier Éco-responsable !

Participez, à nos côtés, à maintenir notre port propre et par là-même à protéger la nature grâce aux équipements que nous mettons à votre disposition pour que chacun puisse profiter encore longtemps d'un environnement naturel privilégié !

- Maîtrisez votre consommation d'eau et d'électricité sur les pontons.
- Effectuez le tri de vos déchets en utilisant les containers mis à votre disposition.
- Soyez vigilant au moment du remplissage de votre réservoir de carburant en évitant le trop plein.
- Au port, l'usage des sanitaires du bateau est interdit si le bateau n'est pas équipé d'une réserve à eaux noires. Pour la vidange de vos cuves, des pompes à eaux noires et à eaux grises sont mises à disposition gratuitement au niveau de la station carburant.
- Ne pas jeter de déchets polluants par-dessus bord, utiliser des produits d'entretien qui ne sont pas nuisibles à l'environnement et particulièrement au milieu aquatique.
- Le carénage des bateaux est interdit sur l'aire d'échouage.
- Priorité aux piétons et aux cyclistes sur la promenade.
- La promenade est une zone de rencontre, cyclistes et automobilistes doivent rester attentifs aux piétons. Le stationnement des véhicules n'y est pas autorisé sauf sur autorisation du Bureau du Port pour la durée d'un chargement ou déchargement d'un véhicule.
- Veillez à ne pas obstruer le passage sur les pontons et à amarrez votre bateau de façon que l'ancre n'empiète pas sur le passage.
- Vitesse limitée à 3 nœuds dans l'enceinte portuaire et 5 nœuds en zone portuaire.
- Ne prenez pas la mer sans avoir consulté la météo
- Faites régulièrement l'inventaire de vos équipements de sécurité > www.mer.gouv.fr

RÈGLES DE SAVOIR VIVRE ET SÉCURITÉ DANS L'ESPACE PORTUAIRE

- Pour le confort et le bien-être de tous : le port est une zone de cohabitation, merci de veiller à la tranquillité de tous notamment en matière de bruit ou autres nuisances.
- La Veille VHF sur le canal 9 est obligatoire, les agents du port doivent pouvoir vous contacter facilement et rapidement en cas de nécessité.
- Vérifier le niveau de carburant de votre bateau.
- Prévoir des amarres adaptées au gabarit du bateau.
- L'utilisation des barbecues à charbon est proscrite à bord et sur les pontons.

Les incontournables The Must-sees



La Maison Dior

Le musée Christian Dior présente, dans sa villa d'enfance « Les Rhumbs », des expositions temporaires annuelles.

La Pointe du Roc et la Hauteville

Depuis le port de plaisance rejoignez la Pointe du Roc et admirez le panorama qui s'offre à vous puis laissez-vous guider par vos pas à la découverte du patrimoine granvillais.

L'Archipel de Chausey

Situé à 9 miles de Granville, cet archipel forme le plus grand archipel d'Europe.

Musée d'art moderne Richard Anacréon

Richard Anacréon, granvillais et libraire à Paris dans les années 40, a fait don à sa ville natale d'un ensemble de peintures, dessins, livres, reflets de l'art de la première moitié du XX^e siècle.

Piquez une tête dans la piscine d'eau de mer au Plat Gousset (pratique à marée basse !)

Promenade sur les plages de Saint-Pair-sur-Mer, Jullouville et Carolles, Saint-Martin-de-Bréhal, la Vallée du Lude, Vallée des Peintres au départ de Carolles (via bus gratuit Néva en saison estivale)

Dégustations de fruits de mer : homard bleu de Chausey, moules de Bouchot, bulots IGP, huîtres, praires, bouquets.



À PROXIMITÉ

La baie du Mont Saint-Michel inscrite au patrimoine mondial de l'UNESCO.

Au sud de Granville, la **pointe de Carolles et les falaises de Champeaux** : liaison en bus de Granville au Mont Saint-Michel tous les jours.

Les havres de la côte ouest

Au nord de Granville, 60 km de littoral dunaire sont ponctués de 8 estuaires, appelés havres dont le havre de Regnéville-sur-Mer.

EN SAVOIR PLUS :

www.tourisme-granville-terre-mer.com
www.ot-montsaintmichel.com

PORT DE JERSEY



**LE PORT DE COMMERCE ET DE PLAISANCE DE SAINT-HÉLIER,
BIEN ABRITÉ PAR TOUS TEMPS, EST SITUÉ AU SUD DE JERSEY**

+ de 900 pontons dont 250 pour les visiteurs

Carburant disponible 24h/24 - Wifi - Électricité
Eau courante - Toilettes et Douches
Sanitaires 24h/24 - Machine à laver
Gaz - Boutique - Bar

PORT DE SAINT-HÉLIER

+(44) 15 34 44 77 08 - VH16
jerseymarinas@ports.je
www.ports.je



**JERSEY
MARINAS**
✂ ✂ ✂ ✂ ✂

16 HORAIRES DE LA PORTE

2026

*fermeture le lendemain

MARS 2026

Date	MATIN			SOIR		
	Ouv	Ferm	Coef	Ouv	Ferm	Coef
D 1	2:42	9:23	70	15:24	21:53	78
L 2	3:41	10:12	84	16:16	22:37	90
M 3	4:30	10:55	94	17:01	23:16	97
M 4	5:12	11:34	99	17:39	23:51	99
J 5	5:49	12:09	99	18:13	0:24*	97
V 6	6:21	12:40	94	18:42	0:53*	91
S 7	6:50	13:08	86	19:06	1:20*	81
D 8	7:15	13:33	75	19:28	1:46*	69
L 9	7:37	13:58	62	19:47	2:15*	55
M 10	7:59	14:27	48	20:06	2:50*	41
M 11	8:25	15:08	34	20:31	3:46*	28
J 12	9:06	16:26	23	21:17	5:33*	
V 13	10:36	18:54	21	23:27	7:23*	23
S 14	13:00	20:12	28			35
D 15	1:31	8:23	42	14:13	20:56	50
L 16	2:33	9:07	58	15:04	21:34	66
M 17	3:22	9:48	73	15:50	22:12	80
M 18	4:07	10:29	87	16:33	22:50	92
J 19	4:48	11:09	97	17:13	23:28	101
V 20	5:28	11:48	103	17:51	0:05*	104
S 21	6:05	12:25	104	18:27	0:41*	103
D 22	6:41	13:02	100	19:01	1:17*	95
L 23	7:17	13:39	89	19:34	1:55*	82
M 24	7:53	14:20	74	20:08	2:40*	66
M 25	8:34	15:11	57	20:49	3:40*	49
J 26	9:30	16:28	43	21:50	5:13*	
V 27	11:00	18:18	39	23:36	6:57*	39
S 28	12:51	19:47	43			49
D 29	1:18	9:10	56	15:08	21:46	63
L 30	3:27	10:04	70	16:05	22:31	77
M 31	4:21	10:49	82	16:52	23:11	86

AVRIL 2026

Date	MATIN			SOIR		
	Ouv	Ferm	Coef	Ouv	Ferm	Coef
M 1	5:06	11:29	89	17:33	23:47	92
J 2	5:45	12:04	93	18:08	0:21*	93
V 3	6:20	12:37	93	18:39	0:52*	91
S 4	6:50	13:07	89	19:05	1:21*	86
D 5	7:17	13:34	82	19:29	1:48*	78
L 6	7:43	14:00	73	19:51	2:16*	68
M 7	8:07	14:27	62	20:12	2:45*	56
M 8	8:31	14:57	50	20:33	3:20*	43
J 9	9:00	15:39	37	21:00	4:11*	
V 10	9:42	16:49	32	21:47	5:37*	27
S 11	11:02	18:51	25	23:37	7:23*	26
D 12	13:06	20:21	29			35
L 13	1:40	8:34	42	14:27	21:11	50
M 14	2:49	9:25	58	15:23	21:54	66
M 15	3:43	10:11	73	16:13	22:36	81
J 16	4:31	10:55	87	16:59	23:18	93
V 17	5:17	11:39	97	17:42	0:00	101
S 18	6:01	12:21	104	18:23	0:41*	105
D 19	6:42	13:03	104	19:02	1:21*	102
L 20	7:23	13:44	99	19:40	2:02*	94
M 21	8:03	14:26	88	20:17	2:46*	81
M 22	8:46	15:13	73	20:57	3:36*	65
J 23	9:34	16:11	58	21:46	4:42*	
V 24	10:36	17:30	51	22:53	6:07*	46
S 25	12:00	19:03	44			44
D 26	0:27	7:33	47	13:28	20:18	51
L 27	1:51	8:41	56	14:36	21:14	61
M 28	2:55	9:33	66	15:31	21:59	71
M 29	3:48	10:17	74	16:16	22:39	77
J 30	4:32	10:56	80	16:56	23:16	81

Passage à l'heure d'été (UTC+2H) nuit du samedi 28 mars 2026 au dimanche 29 mars 2026

Les heures d'ouverture et de fermeture de la porte sont exprimées en heure légale française. Elles sont données à titre indicatif et ne sauraient engager la responsabilité du port. Des fluctuations dues à la variation de la pression atmosphérique, à la force et à la direction des vents conjugués aux coefficients peuvent se produire.



CAP HORS BORD

- Mécanique
- Accastillage
- Vente neuf & occasion
- Location

110 rue Hypatie d'Alexandrie
50380 Saint Pair sur mer

06 85 15 02 26

caphorsbord@gmail.com



Barneville-Carteret

La Côte des Isles

Les îles Anglo-Normandes



**PORTS PROPRES**
Certifiés actifs en biodiversité par AFNOR Certification

NEW

L'Appli
Plaisance
Manche

Location
de vélos
électriques



NEW
Accès au
jardin
potager
partagé

LES
PORTS O
DE LA
MANCHE



02 33 04 70 84

ports-manche.com



La Rafale

BAR • RHUMERIE • CAVE À BIÈRES • JEUX

6 Place Camberton - GRANVILLE - La Haute-Ville

Facebook : «La Rafale» 02 33 50 10 01

3



Ouvert 7j/7
midi & soir

RESTAURANT FACE AU **PORT DE PLAISANCE**

VIANDES | POISSONS | LÉGUMES CUITS À LA BRAISE



LE BORSALINO

DEPUIS 1981

Envie d'une **PIZZA**
artisanale maison ?

À EMPORTER ET EN LIVRAISON

LIVRAISON À DOMICILE

8 km autour du restaurant

borsalino-granville.com

02 33 50 02 99



9

Rue des Isles **GRANVILLE**



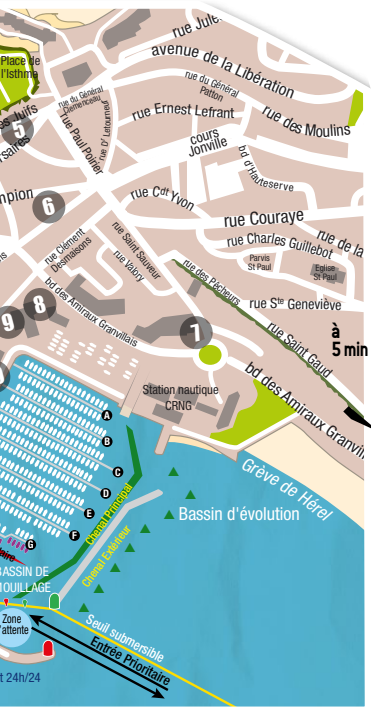
LE CABESTAN
Restaurant Traditionnel

70 rue du Port
GRANVILLE

02 33 61 61 58
ledauphinanthony@gmail.com

EDITIONS ARMORIC 02 96 79 24 41

2



6

avenue de la Libération
rue Ernest Lefrant
rue des Moulins
rue Couraye
rue Charles Guillebot
rue S^{te} Geneviève
rue Saint Gaud
bd des Amiraux Granvillais

Station nautique CRNG
Grève de Hérél
Bassin d'évolution

à 5 min

1

1

24h/24



6

**POISSONNERIE
TRAITEUR - MAREYEUR**

FRESIL MARÉE

02 33 50 36 35

CENTRE VILLE
30 RUE LECAMPION
50400 GRANVILLE

FRESIL MARÉE

www.fresilmaree.fr

QR code

7



La Cale
BOISSONNERIE GRANVILLAISE

Boissonnerie Surferie Cuisinerie

lacale.granville@gmail.com - Boulevard des Amiraux - GRANVILLE

7

20 HORAIRES DE LA PORTE

2026

*fermeture le lendemain

MAI 2026

Date	MATIN			SOIR		
	Ouv	Ferm	Coef	Ouv	Ferm	Coef
V 1	5:11	11:32	82	17:31	23:50	82
S 2	5:46	12:05	82	18:02	0:22*	82
D 3	6:17	12:37	80	18:30	0:53*	78
L 4	6:47	13:07	76	18:56	1:23*	73
M 5	7:16	13:37	69	19:22	1:53*	66
M 6	7:45	14:07	62	19:48	2:26*	57
J 7	8:15	14:42	53	20:17	3:04*	48
V 8	8:50	15:26	44	20:53	3:53*	40
S 9	9:36	16:27	37	21:45	5:00*	
D 10	10:42	17:50	35	23:05	6:21*	35
L 11	12:07	19:11	36			40
M 12	0:37	7:34	45	13:27	20:15	51
M 13	1:52	8:34	57	14:31	21:07	64
J 14	2:54	9:28	70	15:28	21:57	77
V 15	3:50	10:19	83	16:20	22:45	88
S 16	4:43	11:08	92	17:09	23:33	96
D 17	5:33	11:57	98	17:55	0:19*	99
L 18	6:22	12:45	99	18:40	1:06*	97
M 19	7:09	13:32	95	19:24	1:53*	91
M 20	7:56	14:21	87	20:08	2:42*	81
J 21	8:44	15:12	76	20:55	3:35*	70
V 22	9:35	16:08	64	21:46	4:35*	
S 23	10:32	17:13	59	22:46	5:43*	55
D 24	11:35	18:24	52	23:54	6:52*	51
L 25			50	12:43	19:31	51
M 26	1:05	7:56	53	13:47	20:30	55
M 27	2:09	8:51	57	14:43	21:20	60
J 28	3:04	9:39	62	15:32	22:05	65
V 29	3:53	10:22	67	16:15	22:45	68
S 30	4:36	11:02	70	16:54	23:23	70
D 31	5:14	11:39	71	17:28	23:58	71

JUIN 2026

Date	MATIN			SOIR		
	Ouv	Ferm	Coef	Ouv	Ferm	Coef
L 1	5:50	12:15	71	18:01	0:32*	71
M 2	6:25	12:48	70	18:33	1:05*	69
M 3	6:59	13:22	68	19:05	1:39*	66
J 4	7:33	13:56	64	19:38	2:14*	62
V 5	8:08	14:33	59	20:14	2:53*	57
S 6	8:46	15:15	54	20:53	3:38*	52
D 7	9:29	16:05	50	21:40	4:31*	
L 8	10:20	17:03	48	22:36	5:31*	47
M 9	11:20	18:08	47	23:43	6:36*	47
M 10			49	12:28	19:16	52
J 11	0:54	7:42	55	13:37	20:20	60
V 12	2:05	8:45	64	14:42	21:20	69
S 13	3:11	9:47	74	15:43	22:18	79
D 14	4:14	10:45	83	16:40	23:12	87
L 15	5:13	11:41	90	17:34	0:05*	93
M 16	6:09	12:35	94	18:26	0:56*	95
M 17	7:02	13:25	94	19:16	1:46*	93
J 18	7:52	14:14	90	20:04	2:36*	87
V 19	8:40	15:02	83	20:50	3:24*	79
S 20	9:26	15:50	74	21:35	4:13*	
D 21	10:10	16:39	69	22:20	5:04*	---
L 22	10:56	17:32	59	23:09	5:58*	---
M 23	11:46	18:33	51			48
M 24	0:06	6:59	47	12:43	19:37	46
J 25	1:10	8:02	46	13:45	20:40	47
V 26	2:15	9:02	49	14:45	21:34	51
S 27	3:14	9:55	54	15:37	22:21	56
D 28	4:06	10:41	59	16:24	23:03	61
L 29	4:51	11:22	63	17:06	23:40	65
M 30	5:33	12:00	67	17:44	0:16*	69

Les heures d'ouverture et de fermeture de la porte sont exprimées en heure légale française. Elles sont données à titre indicatif et ne sauraient engager la responsabilité du port. Des fluctuations dues à la variation de la pression atmosphérique, à la force et à la direction des vents conjugués aux coefficients peuvent se produire.



RIGOT Jean-Christophe

- TRAVAUX SUBAQUATIQUE
- TRAVAUX MARITIMES, PORTUAIRES ET FLUVIAUX

06 86 77 82 01

28 Quai Général Lawton Collins
CHERBOURG-EN-COTENTIN

Perros-Guirec Côte de Granit Rose



BRETAGNE®

Une escale inoubliable

Porte de 12 mètres

🚶 Accès à la plage et à la ville en 15 minutes

Carburant disponible 24/7



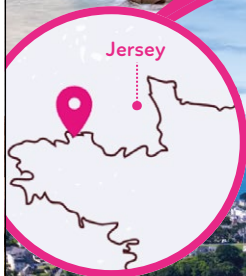
Toute l'année, 577 places à flots,
dont 40 pour les visiteurs.



+33 (0) 296 498 050 - VH9



perros-guirec.com



Perros-Guirec
Côte de Granit Rose



2026

*fermeture le lendemain

JUILLET 2026

Date	MATIN			SOIR		
	Ouv	Ferm	Coef	Ouv	Ferm	Coef
M 1	6:12	12:36	70	18:21	0:51*	71
J 2	6:49	13:11	71	18:57	1:27*	72
V 3	7:25	13:45	72	19:33	2:03*	71
S 4	8:01	14:21	70	20:09	2:40*	69
D 5	8:37	14:58	68	20:46	3:19*	66
L 6	9:14	15:39	64	21:24	4:02*	
M 7	9:54	16:25	61	22:06	4:50*	59
M 8	10:41	17:19	56	22:59	5:48*	54
J 9	11:38	18:26	52			52
V 10	0:06	6:57	52	12:47	19:41	53
S 11	1:25	8:14	56	14:03	20:56	60
D 12	2:45	9:29	65	15:17	22:03	70
L 13	3:58	10:35	76	16:24	23:02	81
M 14	5:04	11:34	86	17:24	23:57	90
M 15	6:03	12:27	94	18:19	0:48*	96
J 16	6:55	13:15	98	19:09	1:36*	98
V 17	7:43	14:00	97	19:53	2:20*	94
S 18	8:25	14:41	91	20:34	3:01*	86
D 19	9:03	15:19	81	21:10	3:39*	75
L 20	9:37	15:57	69	21:45	4:17*	
M 21	10:10	16:38	63	22:20	4:59*	57
M 22	10:45	17:29	50	23:02	5:54*	45
J 23	11:30	18:40	40			37
V 24	0:01	7:10	35	12:37	20:03	35
S 25	1:25	8:33	37	13:59	21:13	40
D 26	2:44	9:39	44	15:09	22:05	48
L 27	3:46	10:28	53	16:04	22:47	57
M 28	4:36	11:09	61	16:51	23:24	65
M 29	5:20	11:46	69	17:33	0:01*	72
J 30	6:00	12:21	75	18:12	0:36*	78
V 31	6:37	12:55	80	18:48	1:12*	82

AOÛT 2026

Date	MATIN			SOIR		
	Ouv	Ferm	Coef	Ouv	Ferm	Coef
S 1	7:13	13:29	83	19:23	1:47*	83
D 2	7:47	14:02	83	19:56	2:22*	82
L 3	8:20	14:37	80	20:29	2:57*	77
M 4	8:53	15:13	74	21:02	3:34*	70
M 5	9:27	15:52	66	21:39	4:16*	
J 6	10:06	16:42	61	22:25	5:12*	57
V 7	10:56	17:51	52	23:31	6:30*	48
S 8			46	12:08	19:22	46
D 9	1:02	8:05	48	13:41	20:50	53
L 10	2:38	9:28	59	15:08	21:59	66
M 11	3:56	10:33	74	16:19	22:57	81
M 12	4:59	11:26	87	17:18	23:48	93
J 13	5:54	12:14	97	18:09	0:35*	100
V 14	6:41	12:57	102	18:53	1:17*	102
S 15	7:23	13:36	101	19:33	1:56*	98
D 16	7:59	14:12	95	20:07	2:30*	90
L 17	8:30	14:44	84	20:38	3:00*	78
M 18	8:57	15:15	71	21:06	3:30*	64
M 19	9:21	15:49	57	21:32	4:04*	
J 20	9:45	16:32	49	22:03	4:52*	42
V 21	10:18	17:40	36	22:52	6:19*	30
S 22	11:19	19:29	27			26
D 23	0:31	8:18	28	13:16	20:55	32
L 24	2:22	9:29	38	14:48	21:47	44
M 25	3:27	10:13	51	15:46	22:27	57
M 26	4:16	10:50	63	16:33	23:03	68
J 27	4:59	11:24	74	17:14	23:39	78
V 28	5:39	11:59	83	17:53	0:15*	86
S 29	6:16	12:33	89	18:29	0:51*	91
D 30	6:51	13:07	93	19:03	1:26*	93
L 31	7:25	13:40	93	19:36	1:59*	91

Les heures d'ouverture et de fermeture de la porte sont exprimées en heure légale française. Elles sont données à titre indicatif et ne sauraient engager la responsabilité du port. Des fluctuations dues à la variation de la pression atmosphérique, à la force et à la direction des vents conjugués aux coefficients peuvent se produire.

3

La Rafale

BAR • RHUMERIE • CAVE À BIÈRES • JEUX

6 Place Camberton - GRANVILLE - La Haute-Ville

Facebook : «La Rafale» 02 33 50 10 01



Pour votre santé attention à l'abus d'alcool.

66 rue des juifs
GRANVILLE

 
cartondesix.granville

02 33 60 47 98
cavecartondesix@gmail.com

NOUVEAU

Henriette

BISTROT GRANVILLAIS

*Cuisine gourmande de saison
pour amateurs de bons moments*

9, pl. Camberton - 50400 Granville
02 33 50 31 94 - bistrothenriette.fr
  henriettehenriettehenriette

24 HORAIRES DE LA PORTE

2026

*fermeture le lendemain

SEPTEMBRE 2026

Date	MATIN			SOIR		
	Ouv	Ferm	Coef	Ouv	Ferm	Coef
M 1	7:57	14:13	89	20:08	2:33*	85
M 2	8:28	14:48	81	20:40	3:09*	75
J 3	8:59	15:28	69	21:16	3:53*	
V 4	9:36	16:19	62	22:02	4:53*	55
S 5	10:26	17:37	48	23:13	6:28*	43
D 6	11:47	19:23	40			41
L 7	1:03	8:15	45	13:40	20:52	52
M 8	2:41	9:30	60	15:06	21:55	68
M 9	3:51	10:25	76	16:10	22:46	83
J 10	4:46	11:11	90	17:03	23:32	95
V 11	5:34	11:53	98	17:49	0:14*	101
S 12	6:17	12:32	102	18:29	0:51*	101
D 13	6:53	13:07	100	19:04	1:25*	97
L 14	7:24	13:39	93	19:35	1:55*	89
M 15	7:51	14:09	83	20:02	2:23*	77
M 16	8:14	14:38	70	20:26	2:50*	63
J 17	8:34	15:08	56	20:49	3:21*	49
V 18	8:54	15:47	41	21:15	4:05*	
S 19	9:18	16:49	35	21:55	5:30*	28
D 20	10:03	18:45	24	23:29	7:59*	22
L 21	12:20	20:26	24	0:00		29
M 22	1:49	9:07	35	14:16	21:18	42
M 23	2:55	9:45	50	15:15	21:57	57
J 24	3:44	10:19	64	16:02	22:34	71
V 25	4:27	10:54	77	16:44	23:11	82
S 26	5:08	11:30	87	17:24	23:49	92
D 27	5:47	12:06	95	18:02	0:26*	97
L 28	6:23	12:42	99	18:38	1:02*	99
M 29	6:58	13:17	98	19:13	1:37*	96
M 30	7:31	13:53	92	19:48	2:13*	88

OCTOBRE 2026

Date	MATIN			SOIR		
	Ouv	Ferm	Coef	Ouv	Ferm	Coef
J 1	8:04	14:31	82	20:23	2:53*	75
V 2	8:38	15:15	68	21:03	3:43*	60
S 3	9:17	16:13	53	21:55	4:55*	
D 4	10:13	17:40	46	23:16	6:39*	41
L 5	11:47	19:25	40			43
M 6	1:06	8:14	48	13:36	20:43	55
M 7	2:30	9:17	62	14:52	21:40	70
J 8	3:31	10:06	77	15:49	22:27	83
V 9	4:22	10:48	87	16:38	23:09	91
S 10	5:06	11:27	94	17:21	23:47	95
D 11	5:44	12:04	95	17:58	0:22*	95
L 12	6:18	12:37	93	18:31	0:54*	91
M 13	6:46	13:08	88	19:00	1:23*	83
M 14	7:12	13:38	79	19:28	1:51*	74
J 15	7:35	14:08	68	19:53	2:20*	62
V 16	7:56	14:39	56	20:18	2:52*	50
S 17	8:17	15:17	43	20:45	3:36*	37
D 18	8:42	16:12	32	21:24	4:50*	
L 19	9:24	17:42	28	22:39	6:53*	25
M 20	11:09	19:26	26			29
M 21	0:43	8:15	34	13:17	20:30	41
J 22	2:03	9:00	48	14:26	21:15	55
V 23	2:58	9:39	62	15:18	21:56	69
S 24	3:46	10:17	76	16:04	22:37	82
D 25	3:30	9:57	87	15:49	22:18	92
L 26	4:12	10:37	95	16:31	22:59	98
M 27	4:52	11:17	99	17:13	23:39	100
M 28	5:31	11:56	99	17:53	0:19*	96
J 29	6:09	12:37	93	18:34	1:02*	88
V 30	6:47	13:22	82	19:16	1:49*	76
S 31	7:27	14:12	69	20:03	2:45*	62

Les heures d'ouverture et de fermeture de la porte sont exprimées en heure légale française. Elles sont données à titre indicatif et ne sauraient engager la responsabilité du port. Des fluctuations dues à la variation de la pression atmosphérique, à la force et à la direction des vents conjugués aux coefficients peuvent se produire.

Passage à l'heure d'hiver (UTC+1H) nuit du samedi 24 octobre 2026 au dimanche 25 octobre 2026

1

SPECIALITÉ DE FRUITS DE MER |

Salle panoramique climatisée à l'é

02 33 50 00 55

19, rue du Port, GRANVILLE

Fermé le lundi et mardi
(fermé le lundi en juillet et août)

LE RESTAURANT
DU PORT

HORAIRES DE LA PORTE 25

2026

*fermeture le lendemain

NOVEMBRE 2026

Date	MATIN			SOIR		
	Ouv	Ferm	Coef	Ouv	Ferm	Coef
D 1	8:14	15:16	56	21:01	3:58*	
L 2	9:16	16:38	51	22:18	5:28*	47
M 3	10:41	18:05	47	23:45	6:48*	48
M 4	12:10	19:17	52			56
J 5	1:00	7:48	61	13:20	20:12	66
V 6	1:58	8:37	71	14:17	20:59	75
S 7	2:48	9:20	78	15:06	21:41	81
D 8	3:31	10:00	83	15:48	22:19	84
L 9	4:08	10:36	84	16:26	22:55	84
M 10	4:42	11:11	83	17:00	23:28	82
M 11	5:11	11:43	80	17:31	23:59	77
J 12	5:39	12:15	74	18:01	0:30*	71
V 13	6:06	12:47	67	18:31	1:01*	63
S 14	6:33	13:20	58	19:00	01:36*	54
D 15	7:01	13:58	49	19:33	2:18*	45
L 16	7:33	14:45	41	20:13	3:14*	38
M 17	8:17	15:49	35	21:09	4:31*	
M 18	9:26	17:07	34	22:28	5:52*	35
J 19	10:56	18:21	37	23:51	6:57*	41
V 20	12:17	19:20	46			51
S 21	0:59	7:49	57	13:23	20:11	64
D 22	1:56	8:37	70	14:19	21:00	76
L 23	2:48	9:24	81	15:12	21:48	86
M 24	3:37	10:10	90	16:03	22:35	93
M 25	4:24	10:56	96	16:52	23:22	97
J 26	5:10	11:42	97	17:41	0:09*	96
V 27	5:55	12:30	94	18:28	0:58*	90
S 28	6:40	13:19	86	19:17	1:48*	82
D 29	7:27	14:12	76	20:06	2:43*	71
L 30	8:17	15:11	66	21:00	3:44*	62

DÉCEMBRE 2026

Date	MATIN			SOIR		
	Ouv	Ferm	Coef	Ouv	Ferm	Coef
M 1	9:12	16:16	58	21:59	04:52*	
M 2	10:14	17:26	55	23:04	6:02*	53
J 3	11:24	18:33	52			53
V 4	0:11	7:06	54	12:33	19:33	57
S 5	1:12	8:02	59	13:35	20:26	62
D 6	2:07	8:51	64	14:30	21:13	66
L 7	2:54	9:35	69	15:17	21:55	70
M 8	3:35	10:15	72	15:59	22:34	73
M 9	4:13	10:51	74	16:37	23:10	74
J 10	4:47	11:26	74	17:12	23:44	73
V 11	5:20	11:59	72	17:46	00:16*	71
S 12	5:52	12:32	69	18:20	0:49*	67
D 13	6:24	13:06	65	18:53	01:22*	63
L 14	6:57	13:42	60	19:27	01:59*	57
M 15	7:31	14:22	55	20:03	02:42*	52
M 16	8:10	15:08	49	20:45	03:33*	47
J 17	8:55	16:04	45	21:36	04:34*	
V 18	9:54	17:07	44	22:40	05:43*	44
S 19	11:05	18:15	45	23:52	6:52*	48
D 20	12:23	19:22	51			55
L 21	1:04	7:56	61	13:36	20:25	66
M 22	2:09	8:55	72	14:42	21:24	77
M 23	3:09	9:50	83	15:44	22:20	87
J 24	4:06	10:43	91	16:42	23:13	95
V 25	4:59	11:34	97	17:36	0:03*	99
S 26	5:51	12:25	99	18:27	0:52*	98
D 27	6:39	13:14	96	19:15	01:40*	93
L 28	7:25	14:03	89	20:01	02:26*	84
M 29	8:09	14:51	78	20:44	03:13*	73
M 30	8:52	15:39	67	21:26	04:03*	
J 31	9:37	16:32	61	22:11		55

Les heures d'ouverture et de fermeture de la porte sont exprimées en heure légale française. Elles sont données à titre indicatif et ne sauraient engager la responsabilité du port. Des fluctuations dues à la variation de la pression atmosphérique, à la force et à la direction des vents conjugués aux coefficients peuvent se produire.



Granville / Manche

MAI 2026

Heures légales

DATE	PLEINES MERS				COEFFICIENTS		BASSES MERS			
	Matin h mn	haut m	Soir h mn	haut m	Matin	Soir	Matin h mn	haut m	Soir h mn	haut m
☺ V 1	7:57	12.10	20:17	12.22	82	82	2:45	2.18	15:05	2.10
S 2	8:31	12.13	20:47	12.23	82	82	3:19	2.10	15:36	2.14
D 3	9:01	12.03	21:16	12.13	80	78	3:50	2.13	16:04	2.29
L 4	9:31	11.81	21:44	11.89	76	73	4:19	2.28	16:30	2.59
M 5	9:59	11.46	22:11	11.51	69	66	4:47	2.58	16:55	3.02
M 6	10:29	10.98	22:41	10.99	62	57	5:13	3.01	17:18	3.56
J 7	11:01	10.39	23:14	10.35	53	48	5:40	3.53	17:44	4.13
V 8	11:41	9.76	23:58	9.69	44	40	6:13	4.07	18:21	4.70
☾ S 9	12:38	9.20			37		6:59	4.57	19:19	5.15
D 10	1:09	9.17	14:04	8.96	35	35	8:05	4.87	20:41	5.27
L 11	2:42	9.13	15:27	9.24	36	40	9:26	4.77	22:07	4.89
M 12	3:57	9.59	16:34	9.88	45	51	10:45	4.23	23:20	4.16
M 13	4:58	10.33	17:31	10.69	57	64	11:53	3.47		
J 14	5:53	11.15	18:21	11.52	70	77	0:23	3.34	12:54	2.69
V 15	6:43	11.91	19:09	12.24	83	88	1:22	2.56	13:51	2.01
☀ S 16	7:32	12.50	19:54	12.78	92	96	2:17	1.91	14:43	1.52
D 17	8:19	12.85	20:39	13.09	98	99	3:08	1.44	15:31	1.28
L 18	9:05	12.94	21:23	13.11	99	97	3:56	1.21	16:16	1.33
M 19	9:51	12.74	22:08	12.84	95	91	4:41	1.26	16:59	1.66
M 20	10:39	12.27	22:55	12.30	87	81	5:25	1.60	17:42	2.20
J 21	11:28	11.60	23:45	11.59	76	70	6:11	2.17	18:27	2.88
V 22	12:23	10.87			64		6:59	2.85	19:18	3.56
☾ S 23	0:42	10.87	13:25	10.25	59	55	7:54	3.48	20:17	4.07
D 24	1:49	10.34	14:36	9.92	52	51	8:57	3.90	21:25	4.28
L 25	3:01	10.12	15:47	9.95	50	51	10:04	4.01	22:33	4.17
M 26	4:09	10.21	16:50	10.26	53	55	11:10	3.86	23:37	3.87
M 27	5:09	10.48	17:43	10.67	57	60	12:09	3.59		
J 28	6:01	10.80	18:29	11.06	62	65	0:33	3.52	13:02	3.30
V 29	6:46	11.06	19:09	11.36	67	68	1:23	3.22	13:47	3.08
S 30	7:26	11.25	19:46	11.56	70	70	2:06	2.98	14:27	2.93
☀ D 31	8:03	11.35	20:20	11.67	71	71	2:45	2.80	15:03	2.85

© SHOM - Reproduction des prédictions de marées du SHOM pour Granville - non vérifiée par le SHOM. En fonction de la pression atmosphérique, les horaires peuvent varier de + ou - 15mn. Informations, à titre indicatif, à vérifier auprès du bureau du port.



SOTRAMAR

ETUDE & REALISATION
de tous travaux immergés
et travaux spéciaux



Le Clos-Cochet - 35350 SAINT-COULOMB
Tél. 02 99 89 07 08 - Port. 06 08 03 55 76
www.sotramar.fr - E-mail : sotramar@orange.fr

PORT DE SAINT-CAST

Saint-Cast Marina



Le seul port en eau profonde
de la Côte d'Émeraude
accessible 24h/24 :
votre escale incontournable
en **Bretagne** !



825 places sur ponton
Bassin accessible 24h/24

180 mouillages sur bouées

Sanitaires & laverie
accessibles 24h/24 par digicode

Station carburant
24h/24 CB

Station de pompage
libre service (eaux usées, eaux de
fonds de cales, huile)

Aire de carénage
Élévateur 22T et potence 2,5T



Epicerie, dépôt de pain,
restaurants et
commerces sur le port

Accès Plage et centre-ville
de Saint-Cast en 15 mn
par une liaison piétonne à flanc
de rochers



☎ 02 96 81 04 43 Canal VHF 9
stcast.plaisance@cotesdarmor.cci.fr



Granville / Manche

JUIN 2026

Heures légales

DATE	PLEINES MERS				COEFFICIENTS		BASSES MERS			
	Matin h mn	haut m	Soir h mn	haut m	Matin	Soir	Matin h mn	haut m	Soir h mn	haut m
L 1	8:38	11.39	20:53	11.69	71	71	3:21	2.70	15:36	2.86
M 2	9:11	11.35	21:25	11.63	70	69	3:55	2.68	16:08	2.96
M 3	9:44	11.24	21:57	11.47	68	66	4:28	2.76	16:39	3.15
J 4	10:19	11.04	22:32	11.19	64	62	5:00	2.94	17:10	3.41
V 5	10:56	10.75	23:11	10.82	59	57	5:34	3.21	17:43	3.72
S 6	11:37	10.39	23:53	10.41	54	52	6:10	3.53	18:22	4.04
D 7	12:23	10.05			50		6:52	3.85	19:08	4.33
L 8	0:44	10.07	13:19	9.80	48	47	7:42	4.09	20:05	4.50
M 9	1:45	9.89	14:23	9.77	47	47	8:42	4.17	21:12	4.46
M 10	2:52	9.98	15:31	10.02	49	52	9:49	4.04	22:24	4.17
J 11	3:59	10.31	16:36	10.51	55	60	11:00	3.68	23:35	3.67
V 12	5:04	10.81	17:38	11.14	64	69	12:09	3.17		
S 13	6:06	11.37	18:36	11.78	74	79	0:42	3.05	13:14	2.63
D 14	7:06	11.88	19:31	12.34	83	87	1:46	2.42	14:14	2.16
L 15	8:02	12.29	20:23	12.73	90	93	2:45	1.87	15:10	1.82
M 16	8:55	12.52	21:14	12.91	94	95	3:41	1.49	16:02	1.67
M 17	9:46	12.54	22:02	12.85	94	93	4:32	1.34	16:51	1.71
J 18	10:35	12.35	22:50	12.56	90	87	5:21	1.43	17:38	1.95
V 19	11:23	11.96	23:37	12.08	83	79	6:08	1.76	18:23	2.36
S 20	12:10	11.43			74		6:52	2.28	19:07	2.89
D 21	0:25	11.48	12:57	10.85	69	---	7:36	2.90	19:52	3.45
L 22	1:14	10.86	13:48	10.33	59	---	8:21	3.51	20:40	3.95
M 23	2:09	10.32	14:46	9.96	51	48	9:10	3.98	21:34	4.29
M 24	3:10	9.95	15:50	9.83	47	46	10:05	4.27	22:35	4.41
J 25	4:15	9.82	16:54	9.96	46	47	11:07	4.33	23:39	4.29
V 26	5:17	9.93	17:51	10.26	49	51	12:09	4.18		
S 27	6:13	10.19	18:41	10.63	54	56	0:39	4.00	13:07	3.90
D 28	7:02	10.50	19:24	10.98	59	61	1:32	3.64	13:56	3.60
L 29	7:44	10.79	20:03	11.27	63	65	2:19	3.29	14:39	3.34
M 30	8:23	11.03	20:39	11.49	67	69	3:01	3.01	15:19	3.15

© SHOM - Reproduction des prédictions de marées du SHOM pour Granville - non vérifiée par le SHOM. En fonction de la pression atmosphérique, les horaires peuvent varier de + ou - 15mn. Informations, à titre indicatif, à vérifier auprès du bureau du port.



JBS
Propreté

02 33 49 64 80

granville@jbs-proprete.fr



jbs-proprete.fr

Port de Guerneseey



Saint Peter Port,
le joyau incontestable de la couronne de Guernsey,
est l'un des plus beaux mouillages naturels
dans les îles anglo-normandes.

Douches et WC • Laverie

ST PETER PORT

+(44) 01481 220 229

guernsey.marinas@ports.gg

harbours.gg

VHF 16

Granville / Manche

JUILLET 2026

Heures légales

DATE	PLEINES MERS				COEFFICIENTS		BASSES MERS			
	Matin h mn	haut m	Soir h mn	haut m	Matin	Soir	Matin h mn	haut m	Soir h mn	haut m
M 1	9:00	11.23	21:14	11.64	70	71	3:40	2.80	15:56	3.01
J 2	9:35	11.37	21:49	11.72	71	72	4:17	2.66	16:31	2.92
V 3	10:11	11.43	22:24	11.70	72	71	4:53	2.60	17:06	2.90
S 4	10:46	11.39	23:00	11.57	70	69	5:28	2.64	17:40	2.98
D 5	11:23	11.22	23:37	11.30	68	66	6:03	2.79	18:15	3.17
L 6	12:00	10.94			64		6:40	3.04	18:51	3.47
M 7	0:16	10.97	12:41	10.61	61	59	7:18	3.36	19:33	3.81
M 8	1:01	10.62	13:31	10.33	56	54	8:03	3.69	20:25	4.12
J 9	1:57	10.33	14:34	10.17	52	52	9:00	3.94	21:34	4.26
V 10	3:08	10.19	15:49	10.25	52	53	10:12	4.01	22:54	4.07
S 11	4:27	10.32	17:07	10.64	56	60	11:31	3.78		
D 12	5:45	10.74	18:18	11.27	65	70	0:13	3.54	12:47	3.28
L 13	6:55	11.34	19:21	11.96	76	81	1:26	2.82	13:57	2.67
M 14	7:56	11.95	20:17	12.57	86	90	2:33	2.11	14:59	2.09
M 15	8:51	12.44	21:08	12.99	94	96	3:32	1.52	15:55	1.64
J 16	9:40	12.71	21:54	13.15	98	98	4:26	1.15	16:44	1.40
V 17	10:24	12.71	22:37	13.02	97	94	5:13	1.06	17:29	1.44
S 18	11:05	12.45	23:17	12.61	91	86	5:55	1.29	18:08	1.76
D 19	11:43	11.97	23:55	11.98	81	75	6:33	1.81	18:43	2.33
L 20	12:20	11.33			69		7:06	2.54	19:16	3.05
M 21	0:33	11.21	12:58	10.64	63	57	7:37	3.33	19:50	3.79
M 22	1:14	10.40	13:42	9.97	50	45	8:11	4.07	20:33	4.46
J 23	2:06	9.66	14:44	9.43	40	37	8:58	4.67	21:32	4.92
V 24	3:18	9.17	16:04	9.26	35	35	10:04	5.03	22:48	5.00
S 25	4:39	9.13	17:20	9.53	37	40	11:24	4.98		
D 26	5:50	9.49	18:20	10.06	44	48	0:05	4.65	12:39	4.56
L 27	6:46	10.05	19:08	10.66	53	57	1:10	4.06	13:37	3.99
M 28	7:31	10.62	19:49	11.21	61	65	2:01	3.46	14:25	3.46
M 29	8:10	11.12	20:26	11.65	69	72	2:46	2.96	15:07	3.01
J 30	8:47	11.53	21:01	12.01	75	78	3:28	2.55	15:46	2.64
V 31	9:22	11.85	21:36	12.26	80	82	4:06	2.23	16:22	2.35

☾ ☼ ☺
 © SHOM - Reproduction des prédictions de marées du SHOM pour Granville - non vérifiée par le SHOM. En fonction de la pression atmosphérique, les horaires peuvent varier de + ou - 15mn. Informations, à titre indicatif, à vérifier auprès du bureau du port.



NEPTUNE
SERVICES
 TRAVAUX SUBAQUATIQUES



RIGOT Jean-Christophe

HORAIRES DES MARÉES

Granville / Manche

31

AOÛT 2026

Heures légales

DATE	PLEINES MERS				COEFFICIENTS		BASSES MERS			
	Matin h mn	haut m	Soir h mn	haut m	Matin	Soir	Matin h mn	haut m	Soir h mn	haut m
S 1	9:55	12.06	22:09	12.39	83	83	4:42	2.02	16:55	2.18
D 2	10:28	12.12	22:42	12.34	83	82	5:16	1.95	17:28	2.19
L 3	11:01	11.99	23:15	12.08	80	77	5:49	2.07	17:59	2.42
M 4	11:34	11.67	23:49	11.63	74	70	6:20	2.40	18:30	2.86
M 5	12:09	11.21			66		6:52	2.90	19:04	3.41
J 6	0:27	11.05	12:52	10.68	61	57	7:29	3.49	19:49	4.00
V 7	1:18	10.39	13:52	10.14	52	48	8:20	4.09	20:57	4.47
S 8	2:34	9.82	15:20	9.86	46	46	9:36	4.49	22:30	4.48
D 9	4:14	9.75	16:58	10.18	48	53	11:10	4.38		
L 10	5:45	10.32	18:17	11,00	59	66	0:02	3.88	12:38	3.70
M 11	6:56	11.20	19:19	11.94	74	81	1:21	2.96	13:52	2.80
M 12	7:53	12.05	20:10	12.74	87	93	2:27	2.03	14:53	1.95
J 13	8:41	12.68	20:56	13.27	97	100	3:24	1.29	15:45	1.33
V 14	9:24	13.01	21:37	13.47	102	102	4:13	0.86	16:30	1.03
S 15	10:02	13.04	22:14	13.34	101	98	4:55	0.79	17:09	1.08
D 16	10:37	12.79	22:49	12.90	95	90	5:31	1.09	17:42	1.46
L 17	11:09	12.30	23:20	12.20	84	78	6:02	1.68	18:11	2.11
M 18	11:39	11.63	23:50	11.34	71	64	6:27	2.48	18:36	2.92
M 19	12:08	10.84			57		6:49	3.36	19:01	3.78
J 20	7:13	4.22	12:41	10,00	49	42	0:21	10.4	19:34	4.61
V 21	7:51	5.02	13:33	9.17	36	30	1:01	9.45	20:31	5.31
S 22	9:02	5.62	15:18	8.69	27	26	2:18	8.66	22:01	5.57
D 23	10:47	5.65	16:56	8.99	28	32	4:09	8.53	23:41	5.12
L 24	12:22	4.99	18:01	9.73	38	44	5:32	9.09		
M 25	6:28	9.91	18:49	10.57	51	57	0:52	4.27	13:21	4.11
M 26	7:11	10.73	19:29	11.35	63	68	1:43	3.42	14:07	3.31
J 27	7:49	11.44	20:06	12,00	74	78	2:27	2.70	14:49	2.65
V 28	8:25	12,00	20:41	12.49	83	86	3:09	2.14	15:27	2.13
S 29	8:59	12.41	21:15	12.82	89	91	3:47	1.72	16:03	1.76
D 30	9:32	12.65	21:47	12.97	93	93	4:23	1.47	16:37	1.59
L 31	10:05	12.72	22:19	12.90	93	91	4:57	1.42	17:09	1.66

© SHOM - Reproduction des prédictions de marées du SHOM pour Granville - non vérifiée par le SHOM. En fonction de la pression atmosphérique, les horaires peuvent varier de + ou - 15mn. Informations, à titre indicatif, à vérifier auprès du bureau du port.

Travaux Maritime et Fluviaux : pose et maintenance de mouillage, contrôle de balise ou de coffre d'amarrage, dévasage par pompage, pose de ponton dans les ports de plaisance, maintenance et réparation des quais (pierres de taille, béton et palplanche...)

- TRAVAUX SUBAQUATIQUE
- TRAVAUX MARITIMES, PORTUAIRES ET FLUVIAUX

28 quai Général Lawton Collins info@neptune-services.fr
CHERBOURG-EN-COTENTIN 06 86 77 82 01

Granville / Manche

SEPTEMBRE 2026

Heures légales

DATE	PLEINES MERS				COEFFICIENTS		BASSES MERS			
	Matin h mn	haut m	Soir h mn	haut m	Matin	Soir	Matin h mn	haut m	Soir h mn	haut m
M 1	10:36	12.56	22:51	12.55	89	85	5:28	1.63	17:39	1.99
M 2	11:08	12.16	23:25	11.94	81	75	5:58	2.10	18:09	2.57
J 3	11:42	11.55			69		6:27	2.79	18:42	3.30
☾ V 4	0:03	11.11	12:24	10.76	62	55	7:02	3.61	19:27	4.08
S 5	0:55	10.15	13:28	9.92	48	43	7:54	4.44	20:40	4.72
D 6	2:27	9.38	15:19	9.53	40	41	9:20	4.97	22:26	4.72
L 7	4:25	9.50	17:03	10.09	45	52	11:10	4.69		
M 8	5:50	10.38	18:15	11.13	60	68	0:05	3.90	12:39	3.70
M 9	6:51	11.43	19:09	12.16	76	83	1:19	2.79	13:45	2.59
J 10	7:39	12.31	19:55	12.94	90	95	2:17	1.81	14:39	1.71
☀ V 11	8:21	12.89	20:35	13.38	98	101	3:07	1.16	15:26	1.18
S 12	8:58	13.14	21:12	13.48	102	101	3:51	0.88	16:06	1.01
D 13	9:33	13.12	21:45	13.28	100	97	4:28	0.94	16:40	1.16
L 14	10:04	12.86	22:16	12.82	93	89	4:59	1.31	17:10	1.57
M 15	10:32	12.39	22:44	12.14	83	77	5:25	1.90	17:35	2.20
M 16	10:59	11.74	23:10	11.30	70	63	5:46	2.66	17:57	2.97
J 17	11:23	10.95	23:36	10.36	56	49	6:04	3.50	18:19	3.82
☾ V 18	11:50	10.08			41		6:22	4.36	18:46	4.67
S 19	0:08	9.39	12:27	9.14	35	28	6:52	5.21	19:36	5.45
D 20	1:13	8.47	14:30	8.42	24	22	8:00	5.95	21:12	5.85
L 21	3:38	8.29	16:23	8.72	24	29	10:06	6.06	23:08	5.40
M 22	5:03	8.95	17:30	9.55	35	42	11:54	5.25		
M 23	5:57	9.89	18:18	10.52	50	57	0:22	4.42	12:51	4.20
J 24	6:40	10.85	18:58	11.44	64	71	1:12	3.43	13:36	3.24
V 25	7:19	11.68	19:37	12.20	77	82	1:56	2.58	14:18	2.45
☀ S 26	7:56	12.33	20:13	12.77	87	92	2:39	1.92	14:59	1.86
D 27	8:31	12.78	20:48	13.13	95	97	3:20	1.45	15:37	1.49
L 28	9:05	13.04	21:22	13.26	99	99	3:58	1.22	16:14	1.34
M 29	9:38	13.10	21:56	13.12	98	96	4:32	1.24	16:48	1.46
M 30	10:11	12.90	22:30	12.68	92	88	5:05	1.54	17:21	1.86

© SHOM - Reproduction des prédictions de marées du SHOM pour Granville - non vérifiée par le SHOM. En fonction de la pression atmosphérique, les horaires peuvent varier de + ou - 15mn. Informations, à titre indicatif, à vérifier auprès du bureau du port.



SAINT-QUAY PORT D'ARMOR



PORTS PROPRES

Certifiés par AFNOR Certification



Bienvenue

38 M de Saint-Malo,
35 M de Jersey,
43,5 M de Granville



1030 places
dont 100 places
visiteurs



Eau, électricité,
WiFi sur pontons

Station carburant 24^h/24
pompe à eaux usées,
borne de recharge rapide,
Tri marin

Service de conciergerie



02 96 70 81 30

port-armor.com

welcome@port-armor.com



Smart attitude



NUMÉROS UTILES

USEFUL TELEPHONE NUMBERS :

Appel d'urgence Européen — 112

Emergency numbers for all of Europe

Gendarmerie — 17

Police

Pompiers — 18

Fire service

Samu — 15

Emergency - medical assistance

CROSS CORSEN 196

Office de Tourisme / Granville Terre & Mer

02 33 91 30 03

www.tourisme-granville-terre-mer.com

MÉTÉO-FRANCE

PRÉVISIONS SUR LE DÉPARTEMENT

N° à tarif spécial : 0836 68 08 50

Toutes les météo

N° à tarif spécial : 3250

SNSM - GRANVILLE/ CHAUSEY

02 33 90 69 75

SÉMAPHORE de GRANVILLE

02 33 50 05 85

CENTRE HOSPITALIER AVRANCHES-GRANVILLE

02 33 91 50 00 - Contacter le 15
avant de se rendre aux urgences.

YACHT CLUB DE GRANVILLE

02 33 50 04 25

www.yachtclubgranville.com

8 MILLES NAUTIC

02 33 91 22 60 - www.8millesnautic.com

APH (ASSOCIATION DES PLAISANCIERS DE HÉREL)

contact@aphgranville.fr

CPAG (COMITÉ DES PÊCHEURS AMATEURS GRANVILLAIS)

06 83 99 36 90

contact@cpagranville.net

AVGG (ASSOCIATION DES VIEUX GRÉEMENTS DE GRANVILLE)

02 33 90 07 51 - www.lagranvillaise.org

GIP LE MARITÉ

02 33 50 17 03 - <https://lemarite.com>

VEDETTES JOLIE FRANCE

02 33 50 31 81

www.vedettesjoliefrance.com

COMPAGNIE MARITIME DNO MANCHE ILES EXPRESS

08 25 13 10 50 - www.manche-iles.com

LES MARCHÉS / THE MARKETS

- Granville : le samedi → centre-ville
le mercredi → marché de Saint Nicolas
- Saint Pair sur Mer : le jeudi
- Jullouville* : le vendredi

**FACILEMENT
ACCESSIBLE
EN NAVETTE NEVA**

*EN SAISON ESTIVALE



PORT DE LÉZARDRIEUX

Port naturel en eau profonde



BUREAU DU PORT

Places accessibles à toute heure et à toute marée !

- Pompe à carburant 24h/24
- Aire de carénage
- Eau et électricité sur pontons
- Vidéosurveillance
- Proche commerces
- Bloc sanitaire tout confort
- Laverie
- Wifi



02 96 20 14 22
06 62 74 81 13

VHF 9

accueilport@lezardrieux.fr
www.port-lezardrieux.fr

STL

NAUTISME



657 La Parfonterie - GRANVILLE

MÉCANIQUE
MARINE HORS BORD / INBOARD
MANUTENTION
HIVERNAGE
RÉPARATION
DE COQUE
CARÉNAGE
& PEINTURE

VENTE DE BATEAUX & MOTEURS
NEUFS & OCCASIONS

PLACES DISPONIBLES DE
PORT À SEC
1^{ER} DE NORMANDIE HIVERNAGE

LOCATION
DE BATEAUX À MOTEURS
À PARTIR DE 300€
LA JOURNÉE



EDITIENS ARMORIC



AXOPAR

JEANNEAU

PRESTIGE



HONDA MARINE



www.stl-nautisme.com - 02 33 69 22 75

pierremarie@stl-nautisme.com