

GUIDE DU PORT 2026

PORTS DE LA CÔTE DES ISLES

SERVICES
HORAIRES
TARIFS
PLANS
FESTIVITÉS

PORTS DE LA CÔTE DES ISLES

BARNEVILLE-CARTERET
PORT-BAIL-SUR-MER



PORTS PROPRES
Certifiés actifs en biodiversité par AFNOR Certification

**LES
PORTS
DE LA
MANCHE**



WWW.GUIDE-DU-PORT.COM

SAINT-QUAY PORT D'ARMOR



PORTS PROPRES
Certifiés par AFNOR Certification



38 M de Saint-Malo,
35 M de Jersey,
43,5 M de Granville

1030 places
dont 100 places
visiteurs



Eau, électricité,
WiFi sur pontons

Station carburant 24^h/24
pompe à eaux usées,
borne de recharge rapide,
Tri marin

Service de conciergerie



02 96 70 81 30

port-armor.com

welcome@port-armor.com



Smart attitude

L'équipe des ports de la Côte des Isles

The Channel islands marinas team



Pierrick Ledard
Maître de port principal



Kevin Mouchel
Maître de port adjoint



Joël Bardel
Agent portuaire




Eric Gohel
Agent portuaire



Nathalie Vautherot
Agent admin. et technique polyvalent



Alain Bailly
Agent d'entretien



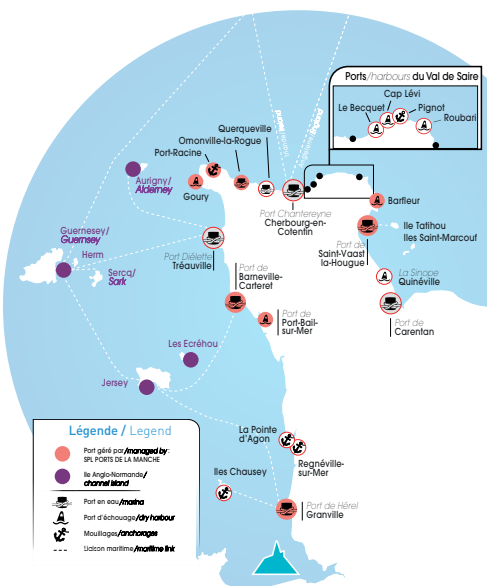
Manon Lepoittevin
Alternante

Bienvenue dans nos ports

La SPL des Ports de la Manche gère les ports de plaisance de Saint-Vaast-la-Hougue, Barneville-Carteret, Granville, les ports d'échouage de Port-Bail-sur-Mer et de Barfleur, les ports patrimoniaux de la Hague (Goury, port Racine et Omonville-la Rogue) et les ports de commerce et de pêche de Granville.

Welcome to our marinas

The SPL des Ports de la Manche manages the marinas of Saint-Vaast-la-Hougue, Barneville-Carteret, Granville, the stranding ports of Port-Bail-sur-Mer and Barfleur, the heritage ports of La Hague (Goury, port Racine and Omonville-la Rogue) and the commercial and fishing ports of Granville.



4 PORT DE BARNEVILLE-CARTERET

Le port et ses services

The Marina and its facilities



BUREAU DU PORT / MARINA OFFICE

Prom. J. Barbey d'Aurevilly
50270 BARNEVILLE-CARTERET
02 33 04 70 84
portcarteret@ports-manche.fr
VHF 9

Certifié Ports Propres actifs en biodiversité, le port dispose de 716 places face aux îles Anglo-Normandes niché au creux d'un havre et à l'abri du Cap de Carteret.



Pass-Ports Escales

Certified "Clean Ports: Biodiversity-friendly", the marina has 716 berths facing the Channel Islands nestled in the hollow of a haven and sheltered from Cap de Carteret.



HORAIRES DU BUREAU / OFFICE HOURS

Avril à Juin/ Sept April to June / Sept	Lundi au samedi / Monday to Saturday. 8h30-12h30 / 14h-18h Dimanche selon les marées / Sunday according to tides
Juillet / Août July / August	Lundi au dimanche / Monday to Sunday 8h-19h
Octobre à Mars October to March	Lundi au samedi / Monday to Saturday 8h30-12h30 / 14h-17h



NEPTUNE SERVICES
TRAVAUX SUBAQUATIQUES



RIGOT Jean-Christophe



Port de Barneville-Carteret



49° 22' 38.5"
N, 001° 46'
50.0" W

T 02 33 04 70 84

CROSS Canal 16
VHF Canal 9



SERVICES DU PORT / MARINA FACILITIES

■ Carburant / Fuel

Carburant 24/24 au ponton d'accueil
Fuel 24/24 at the welcome pontoon

■ Nouveaux sanitaires au bureau du port New sanitary facilities at the Marina office

Accès 24/24 - Entrée par digicode
5 WC - 6 douches
The sanitary block is available 24/7,
entry by keypad, and includes 5
toilets and 6 shower facilities
Zone sanitaires au Yacht club
10 WC - 13 douches
Sanitary area at the Yacht Club, and
includes 10 toilets and 13 shower
facilities

■ Laverie jetons vendus au bureau du port et au yacht club Washing machine with tokens sold in marina office and yacht club

■ Électricité 220V et 380V et eau à quai inclus dans le prix Electricity and water at quay included in the price

■ Location de 6 vélos électriques au bureau du port 6 E-bikes rental in marina office

■ Location de voiture avec livraison au port Car rental with delivery to the port

Location à Carrefour et France Car
Carrefour Location and France Car

■ Parking voiture et remorque gratuit Free car and trailer parking

■ Wifi gratuit sur l'ensemble du bassin Free Wifi

■ Cale de mise à l'eau payante en ligne - <https://calesmanche.com/> Jetty for launching

■ Station de pompage Pumping station

■ Tri sélectif Waste recycling point

■ Levage bateaux / Yacht lifting Carteret Marine - 02 33 01 20 01



Plan des installations port propre

Travaux Maritime et Fluviaux : pose et maintenance de mouillage, contrôle de balise ou de coffre d'amarrage, dévasage par pompage, pose de ponton dans les ports de plaisance, maintenance et réparation des quais (pierres de taille, béton et palplanche...)

- **TRAVAUX SUBAQUATIQUE**
- **TRAVAUX MARITIMES, PORTUAIRES ET FLUVIAUX**

Accès au port

Marina access



POSITION

Feu rouge du bout de la grande jetée Ouest



APPROCHE

Cap de Carteret : 80 m, avec mât de Télécom

ENTRÉE

Cote +4m entre les deux jetées. Grande jetée Ouest prolongée par un enrochement: balise et feu rouge. Jetée Est en enrochement submersible par coefficient 100: balise feu vert. Chenal d'entrée balisé.

ACCÈS AU BASSIN

Cote +5m au seuil du bassin. Balises et feux rouges et verts dans le chenal. Signaux de trafic à l'entrée du bassin. Porte abattante de 1.30m de hauteur. Retenue d'eau: 2.30m. Échelle de marée sur la balise rouge. Priorité à l'entrant

POSITION

Main jetty red light

APPROACH

Cap de Carteret : height 80 m. Telecommunications mast with fixed red lights.

ENTRY

Dries +4m between the jetties. West jetty : red beacon and red light, occulting, 4 seconds. East jetty green beacon and green light, flashing twice, 2 1/2 seconds. East jetty submerged when tide coefficient is 100 or more. Entrance channel is marked by beacons with commercial activities to port. Channel dries +4m to +4.5m.

ACCESS TO MARINA

Sill +5m between the 2 lights. Red and green beacons in the fairway, red and green flashing lights. Gate : 1.30m. Depth of water retained : 2.30m. Traffic lights indicate if the marina is open or closed. They are situated to port adjacent the harbour office. Depth gauge on the red entry beacon. Incoming priority.

BON SENS NAUTIQUE / NAUTICAL SAFETY

Dans l'alignement de la porte vous trouverez 3 feux superposés :
In line with the door you will find 3 superimposed lights:



PORTE OUVERTE,
JE PEUX PASSER
OPEN MARINA GATE,
I CAN PASS



PORTE FERMÉE,
JE NE PEUX PAS PASSER
CLOSED MARINA GATE,
I DO NOT PASS

3 feux de régulation sont également situés au niveau de la gare maritime lors des manœuvres du ferry si ces feux sont au rouge = la circulation est interdite. Rien ne sert de passer la porte rapidement il suffit simplement de contrer le courant !

3 control lights are also located at the ferry terminal during ferry maneuvers if these lights are on red = traffic is prohibited.

There's no point in walking through the door quickly just buck the current!



RAPPEL

La vitesse est limitée à 3 nœuds dans la zone du bassin à flot et de 5 nœuds dans la partie marnante.

À l'ouverture de la porte il peut y avoir un fort courant lors de son passage pour une durée de 15 à 30 minutes [en fonction des coefficients].

REMINDER

The speed limit is 3 knots in the area of the basin afloat and 5 knots in the flowing part.

When the door opens there can be a strong current during his passage to a duration of 15 to 30 minutes [depending on the coefficients].



SOYEZ VIGILANT !

Les heures d'ouverture et fermeture de la porte sont exprimées en heure légale française. Elles sont données à titre indicatif et ne sauraient engager la responsabilité du Port.

Des fluctuations dues à la variation de la pression atmosphérique, à la force et à la direction des vents, aux coefficients peuvent se produire et varier de plus ou moins 30 minutes.

BE CAREFUL!

Opening hours and closing the door are expressed in legal time French. They are given for information only and do not would engage the marina responsibility.

Fluctuations due to pressure variation atmospheric, force and the direction of the winds to the coefficients can be produce and vary by more or less 30 minutes.



8 PORT DE PORT-BAIL-SUR-MER

Le port et ses services

The Marina and its facilities



BUREAU DU PORT
MARINA OFFICE

La Caillourie
50580 PORT-BAIL-SUR-MER
02 33 04 83 48
port-bail@ports-manche.fr
www.ports-manche.com



Pass-Ports Escales

Avec ses 280 places sur pontons flottants et ses 17 mouillages sur bouées, le port d'échouage offre une vue remarquable sur le havre, face aux îles Anglo-Normandes.

With its 280 berths on floating pontoons and its 17 moorings on buoys, the beaching port offers a remarkable view of the harbour, facing the Channel Islands.

HORAIRES DU BUREAU / OFFICE HOURS

Hors saison / Off-season	Lundi, mardi, jeudi et vendredi 9h-12h / Monday, Tuesday, Thursday & Friday 9am-12pm Samedi 9h-12h et 14h-17h / Saturday 9am-12pm & 2pm-5pm Fermé le mercredi et le dimanche / Closed on Wednesdays and Sundays
Juillet et août July & August	Lundi au samedi 9h-12h et 14h-17h / Monday to Saturday 9am-12pm & 2pm-6pm Dimanche 9h-12h ou 14h-18h (selon marées) / Sunday 9am-12pm or 2pm-6pm (depending on the tides)

ATOUT NAUTIC
SURVEILLANCE CONNECTÉE

ATOUT NAUTIC

LE KIT
accessi
à installer

Alerte & infos
sur votre



SERVICES DU PORT MARINA FACILITIES

- Nouveaux sanitaires / New sanitary facilities
Accès 24/24 - Entrée par digicode
WC - 4 douches
Available 24/7 - Entry by keypad
Toilets and 4 shower facilities
- Wifi gratuit / Free Wifi
- Météo affichée au bureau du port
Weather forecast available in marina office
- Electricité 220V et eau sur pontons inclus dans le prix
Electricity and water on pontoons included in the price
- Location de 6 vélos électriques + 2 vélos classiques au bureau du port / 2 E-bikes and 6 classic bikes rental in marina office
- Parking voiture et remorque gratuit
Free car and trailer parking
- Cale de mise à l'eau payante en ligne Jetty for launching
<https://calesmanche.com/>
- Tri sélectif / Waste recycling point
- Déchetterie portuaire
Rubbish bins

- Collecte produits dangereux
Hazardous waste collection point
- Nouveau : aire de carénage
New: dry dock area



49° 18' 24.6"
N, 001° 44'
40.8" W

T 02 33 04 83 48
CROSS Canal 16

ACCÈS AU PORT THE HARBOUR ACCESS

APPROCHE

Align. 042° du phare de la Caillourie (pyl. Blanc, sommet rouge) Q.W par le Oc.W.4s (clocher de Portbail) qu'il convient de quitter à proximité de l'isobathe de 2m pour rejoindre les deux bouées latérales. Reprendre l'alignement 042° une fois les deux bouées franchies.

APPROACH

Transit of 42° between Caillourie's lighthouse (white pylon, red top) Q.W and the Oc.W.4s (Portbail's bell tower) which should be left near the 2m isobath to join the two side buoys. Transit of 42° once the two buoys have been crossed.

ALARME

ble, simple
soi-même

en temps réel
SMARTPHONE

PROTÉGEZ VOTRE BATEAU

Ripage de la bouée
Montée d'eau en cale
Vol moteur / Intrusion cabine
Contôle batterie / Fumée, CO²

contact@atoutnautic.com
www.atoutnautic.com

SOUTENUE PAR



Tarifs 2026

(en euros)

STATIONNEMENT VISITEURS PONTONS

cat.	Longueur Hors tout en mètre	Tarif jour	Avril Mai Juin Juillet Août Septembre				Janv Fév Mars Oct Nov Déc		Tarif Annuel
			semaine	1 mois	3 mois	4 mois	jour	1 mois	
A	0,00 à 4,99	14,06	70,32	210,96	569,59	717,26	10,78	105,63	878,45
B	5,00 à 5,49	15,73	78,67	236,01	637,22	802,43	12,06	120,62	986,92
C	5,50 à 5,99	16,37	81,84	245,51	662,89	834,75	12,90	128,97	1093,56
D	6,00 à 6,49	17,11	85,56	256,68	693,04	872,72	13,48	134,80	1229,07
E	6,50 à 6,99	18,70	93,51	280,52	757,42	953,78	14,05	140,54	1409,31
F	7,00 à 7,49	19,93	100,15	300,44	811,20	1021,50	14,98	149,79	1616,58
G	7,50 à 7,99	22,64	113,18	339,53	916,72	1154,39	15,83	158,34	1823,91
H	8,00 à 8,49	24,80	123,99	371,97	1004,32	1264,69	17,36	173,64	2030,99
I	8,50 à 8,99	28,28	141,39	424,18	1145,29	1442,21	19,76	197,58	2279,93
J	9,00 à 9,49	31,46	157,29	471,86	1274,04	1604,34	22,01	220,11	2528,84
K	9,50 à 9,99	34,43	172,13	516,38	1394,23	1755,69	24,08	240,84	2776,05
L	10,00 à 10,49	37,62	188,12	564,37	1523,79	1918,84	26,36	263,57	3025,94
M	10,50 à 10,99	40,55	202,76	608,28	1642,36	2068,14	28,45	284,50	3275,10
N	11,00 à 11,49	43,05	215,23	645,70	1743,40	2195,38	30,12	301,20	3523,57
O	11,50 à 11,99	46,43	232,13	696,40	1880,29	2367,77	32,51	325,14	3726,31
P	12,00 à 12,99	49,08	245,41	736,24	1987,86	2503,22	35,70	357,03	3938,45
Q	13,00 à 13,99	51,50	257,49	772,46	2085,64	2626,35	37,45	374,53	4148,15
R	14,00 à 14,99	54,16	270,82	812,45	2193,60	2762,32	39,39	393,95	4352,82
S	15,00 à 15,99	56,75	283,74	851,23	2298,32	2894,17	41,28	412,76	4560,12
	Par m/sup	2,70	13,41	41,58	112,26	141,36	1,88	26,95	200,83

- Pour tout séjour visiteur d'une durée d'au moins 6 nuits, la 7^e nuit est offerte (cette offre n'est pas cumulable avec les autres tarifs)
- Accord réciproque avec Jersey : 50% de remise par nuit, du lundi soir au vendredi matin
- Accord réciproque avec Guernesey : 50% toute l'année, hors Juin, Juillet, Août
- Tarif rallye : 50% de remise la 1^{ère} nuit, à partir de 10 bateaux (inscription préalable obligatoire au bureau du port)

Allianz  **S.FRIGOT - P.POSTEL**

**ASSURANCES
SANTÉ - ÉPARGNE
PLAISANCE**

BARNEVILLE - CARTERET
02 33 52 13 10

BRICQUEBEC
02 33 52 22 16



PORT DE LÉZARDRIEUX

Port naturel en eau profonde



Places accessibles à toute heure et à toute marée !

- Pompe à carburant 24h/24
- Aire de carénage
- Eau et électricité sur pontons
- Vidéosurveillance
- Proche commerces
- Bloc sanitaire tout confort
- Laverie
- Wifi



02 96 20 14 22
06 62 74 81 13

VHF 9

accueilport@lezardrieux.fr
www.port-lezardrieux.fr

Tarifs 2026

(en euros)

STATIONNEMENT VISITEURS

TARIFS PONTON

DIMENSIONS				
Longueur Hors tout		Saison	Hors Saison	Forfait Annuel
Cat.	en mètre	Jour	<jour	
A	0,00 à 4,50	10,61	9,35	878,62
B	4,51 à 5,00	11,75	10,58	986,52
C	5,01 à 5,50	15,18	12,22	1090,31
D	5,51 à 6,00	15,63	12,53	1179,72
E	6,01 à 6,50	16,10	12,85	1260,90
F	6,51 à 7,00	17,69	14,07	1330,78
G	7,01 à 7,50	19,17	15,31	1426,35
H	7,51 à 8,00	20,54	16,55	1474,65
I	8,01 à 8,50	22,25	17,78	1556,86
J	8,51 à 9,00	23,74	19,01	1634,96
K	9,01 à 9,50	25,22	20,04	1717,17
L	9,51 à 10,00	26,71	21,27	1790,13
M	10,01 à 10,50	29,79	23,84	1872,34
N	10,51 à 11,00	32,75	26,21	1945,30
O	11,01 à 11,50	35,94	28,67	2035,73
P	11,51 à 12,00	38,80	31,04	2109,72
Q	12,01 à 13,00	43,37	34,74	2203,24
R	13,01 à 14,00	47,82	38,33	2383,07
S	14,01 à 15,00	49,99	39,98	---
T	15,01 à 16,00	54,35	43,57	---

TARIFS MOUILLAGE

DIMENSIONS		
Longueur Hors tout		Forfait Annuel
Cat.	en mètre	
A	0,00 à 4,50	538,99
B	4,51 à 5,00	604,04
C	5,01 à 5,50	670,02
D	5,51 à 6,00	722,53
E	6,01 à 6,50	756,44
F	6,51 à 7,00	798,78
G	7,01 à 7,50	584,75
H	7,51 à 8,00	884,89
I	8,01 à 8,50	934,12
J	8,51 à 9,00	981,48
K	9,01 à 9,50	1030,51
L	9,51 à 10,00	1074,59
M	10,01 à 10,50	1123,56
N	10,51 à 11,00	1167,59
O	11,01 à 11,50	1221,75
P	11,51 à 12,00	1265,73
Q	12,01 à 13,00	1321,63
R	13,01 à 14,00	1429,85
S	14,01 à 15,00	1541,54
T	15,01 à 16,00	1648,21

Majoration du barème de 50% pour les multicoques

CABANE DU PÊCHEUR
POISSONNERIE RESTAURANT

CÔTÉ PLAGE
BAR • TAPAS

02 96 41 98 65



PORT DE SAINT-CAST

Saint-Cast Marina



Le seul port en eau profonde
de la Côte d'Émeraude
accessible 24h/24 :
votre escale incontournable
en **Bretagne** !



825 places sur ponton
Bassin accessible 24h/24

180 mouillages sur bouées

Sanitaires & laverie
accessibles 24h/24 par digicode

Station carburant
24h/24 CB

Station de pompage
libre service (eaux usées, eaux de
fonds de cales, huile)

Aire de carénage
Élévateur 22T et potence 2,5T



Epicerie, dépôt de pain,
restaurants et
commerces sur le port

Accès Plage et centre-ville
de Saint-Cast en 15 mn
par une liaison piétonne à flanc
de rochers



☎ 02 96 81 04 43 Canal VHF 9
stcast.plaisance@cotesdarmor.cci.fr

 CCI CÔTES D'ARMOR

14 HORAIRES DES MARÉES

Carteret & Port-Bail-sur-Mer

OUVERTURES DES PORTES - Carteret

2026

MAI 2026

DATE	LE MATIN					LE SOIR				
	PLEINE MER	Coef	BASSE MER	OUV.	FERM.	PLEINE MER	Coef	BASSE MER	OUV.	FERM.
1 V	08:15	82	02:47	05h47	11h12	20:34	82	15:07	18h06	23h30
2 S	08:48	82	03:21	06h21	11h44	21:04	82	15:37	18h37	00h02
3 D	09:19	80	03:51	06h53	12h15	21:33	78	16:05	19h05	00h32
4 L	09:48	76	04:20	07h24	12h44	22:01	73	16:31	19h34	01h00
5 M	10:16	69	04:49	07h55	13h11	22:29	66	16:57	20h03	01h28
6 M	10:46	62	05:17	08h28	13h39	22:58	57	17:24	20h34	01h57
7 J	11:20	53	05:47	09h04	14h08	23:33	48	17:54	21h09	02h29
8 V	12:00	44	06:22	09h48	14h44	00:18	40	18:32	21h55	03h10
9 S	12:57	37	07:10	10h45	15h34	01:27	35	19:30	23h03	04h08
10 D			08:18			14:20	35	20:56	12h05	16h48
11 L	02:58	36	09:41	00h31	05h28	15:46	40	22:22	13h25	18h18
12 M	04:16	45	10:58	01h48	06h52	16:54	51	23:33	14h28	19h37
13 M	05:17	57		02h47	08h04	17:48	64	12:03	15h20	20h40
14 J	06:09	70	00:32	03h39	09h04	18:37	77	13:00	16h08	21h34
15 V	06:58	83	01:26	04h28	09h58	19:23	88	13:52	16h55	22h24
16 S	07:46	92	02:17	05h17	10h48	20:09	96	14:42	17h41	23h12
17 D	08:33	98	03:06	06h05	11h37	20:54	99	15:29	18h25	23h59
18 L	09:21	99	03:54	06h53	12h24	21:39	97	16:14	19h10	00h46
19 M	10:08	95	04:40	07h41	13h12	22:26	91	16:58	19h55	01h33
20 M	10:57	87	05:27	08h30	13h59	23:14	81	17:44	20h43	02h21
21 J	11:48	76	06:15	09h22	14h48	00:05	70	18:32	21h34	03h11
22 V	12:43	64	07:07	10h19	15h39	01:03	59	19:27	22h32	04h05
23 S	13:45	55	08:05	11h23	16h37	02:09	52	20:29	23h38	05h07
24 D			09:09			14:56	51	21:37	12h33	17h44
25 L	03:21	50	10:16	00h51	06h15	16:07	51	22:45	13h41	18h54
26 M	04:30	53	11:21	01h59	07h21	17:09	55	23:47	14h41	19h58
27 M	05:28	57		03h00	08h21	18:01	60	12:19	15h32	20h53
28 J	06:19	62	00:41	03h51	09h12	18:47	65	13:09	16h17	21h40
29 V	07:04	67	01:29	04h37	09h57	19:27	68	13:52	16h57	22h22
30 S	07:44	70	02:11	05h18	10h38	20:04	70	14:31	17h34	23h00
31 D	08:22	71	02:49	05h56	11h15	20:38	71	15:06	18h08	23h36

Horaires donnés à titre indicatif. Il est conseillé aux utilisateurs de vérifier les informations auprès du bureau de port.



Préparation
de bateaux
semi-rigides
depuis 2004

HORAIRES DES MARÉES 15

Carteret & Port-Bail-sur-Mer

2026

OUVERTURES DES PORTES - Carteret

JUIN 2026

DATE	LE MATIN					LE SOIR				
	PLEINE MER	Coef	BASSE MER	OUV.	FERM.	PLEINE MER	Coef	BASSE MER	OUV.	FERM.
1 L	08:56	71	03:24	06h31	11h50	21:11	71	15:38	18h41	00h09
2 M	09:29	70	03:58	07h06	12h23	21:42	69	16:10	19h13	00h42
3 M	10:02	68	04:31	07h40	12h56	22:15	66	16:42	19h47	01h14
4 J	10:37	64	05:04	08h16	13h29	22:50	62	17:15	20h22	01h48
5 V	11:14	59	05:39	08h54	14h04	23:29	57	17:50	21h01	02h25
6 S	11:56	54	06:18	09h36	14h43	00:12	52	18:30	21h45	03h06
7 D	12:42	50	07:01	10h23	15h28	01:03	48	19:19	22h36	03h55
8 L	13:37	47	07:53	11h18	16h22	02:03	47	20:17	23h36	04h53
9 M			08:54			14:41	47	21:24	12h20	17h27
10 M	03:10	49	10:01	00h43	06h00	15:49	52	22:35	13h25	18h39
11 J	04:18	55	11:10	01h49	07h10	16:55	60	23:44	14h27	19h50
12 V	05:22	64		02h53	08h18	17:55	69	12:17	15h26	20h55
13 S	06:23	74	00:49	03h54	09h23	18:52	79	13:18	16h22	21h55
14 D	07:21	83	01:49	04h52	10h23	19:46	87	14:15	17h15	22h51
15 L	08:17	90	02:46	05h48	11h20	20:39	93	15:10	18h07	23h45
16 M	09:11	94	03:40	06h42	12h14	21:30	95	16:02	18h58	00h37
17 M	10:03	94	04:33	07h35	13h05	22:20	93	16:52	19h48	01h28
18 J	10:53	90	05:24	08h26	13h54	23:09	87	17:40	20h37	02h16
19 V	11:42	83	06:13	09h16	14h41	23:57	79	18:28	21h25	03h03
20 S	12:29	74	07:00	10h05	15h26	00:44	69	19:15	22h14	03h48
21 D	13:16	64	07:46	10h54	16h10	01:33	59	20:02	23h06	04h34
22 L	14:07	55	08:32	11h46	16h58			20:51		
23 M	02:28	51	09:22	00h01	05h23	15:06	48	21:47	12h43	17h53
24 M	03:30	47	10:18	01h04	06h18	16:11	46	22:48	13h44	18h57
25 J	04:36	46	11:20	02h11	07h21	17:14	47	23:52	14h45	20h02
26 V	05:38	49		03h14	08h24	18:11	51	12:22	15h40	21h02
27 S	06:33	54	00:50	04h09	09h21	19:00	56	13:16	16h28	21h53
28 D	07:21	59	01:41	04h56	10h11	19:43	61	14:03	17h11	22h37
29 L	08:05	63	02:25	05h38	10h55	20:22	65	14:45	17h50	23h17
30 M	08:44	67	03:06	06h17	11h35	20:58	69	15:23	18h26	23h54

Horaires donnés à titre indicatif. Il est conseillé aux utilisateurs de vérifier les informations auprès du bureau de port.

bretagne-semi-rigide.com



ST-MALO

www.groupe-nautilots.com



HORAIRES DES MARÉES

Carteret & Port-Bail-sur-Mer

OUVERTURES DES PORTES - Carteret

2026

JUILLET 2026

DATE	LE MATIN					LE SOIR				
	PLEINE MER	Coef	BASSE MER	OUV.	FERM.	PLEINE MER	Coef	BASSE MER	OUV.	FERM.
1 M	09:20	70	03:43	06h54	12h11	21:33	71	15:59	19h02	00h29
2 J	09:55	71	04:20	07h30	12h46	22:07	72	16:34	19h37	01h04
3 V	10:29	72	04:56	08h06	13h21	22:43	71	17:09	20h13	01h40
4 S	11:05	70	05:32	08h42	13h56	23:19	69	17:44	20h50	02h16
5 D	11:41	68	06:09	09h19	14h33	23:56	66	18:20	21h28	02h54
6 L	12:19	64	06:46	09h58	15h11	00:36	61	18:59	22h09	03h34
7 M	13:01	59	07:27	10h41	15h53	01:21	56	19:43	22h55	04h20
8 M	13:50	54	08:13	11h31	16h44	02:17	52	20:36	23h52	05h14
9 J			09:11			14:53	52	21:45	12h32	17h49
10 V	03:27	52	10:22	01h02	06h22	16:08	53	23:05	13h42	19h06
11 S	04:46	56	11:41	02h19	07h41	17:25	60		14h54	20h26
12 D	06:02	65	00:23	03h34	09h00	18:35	70	12:55	16h01	21h38
13 L	07:12	76	01:32	04h41	10h11	19:38	81	14:00	17h02	22h42
14 M	08:13	86	02:35	05h42	11h13	20:33	90	15:00	17h59	23h38
15 M	09:07	94	03:34	06h37	12h08	21:24	96	15:55	18h51	00h30
16 J	09:56	98	04:28	07h27	12h57	22:11	98	16:45	19h39	01h18
17 V	10:41	97	05:16	08h14	13h41	22:55	94	17:31	20h24	02h02
18 S	11:23	91	06:00	08h58	14h21	23:36	86	18:11	21h06	02h42
19 D	12:02	81	06:38	09h38	14h58	00:14	75	18:48	21h46	03h17
20 L	12:39	69	07:13	10h17	15h33	00:52	63	19:23	22h26	03h51
21 M	13:17	57	07:46	10h56	16h08	01:33	50	20:00	23h10	04h25
22 M	14:01	45	08:22	11h41	16h50			20:45		
23 J	02:24	40	09:11	00h05	05h08	15:03	37	21:46	12h40	17h47
24 V	03:37	35	10:19	01h20	06h09	16:25	35	23:04	13h57	19h05
25 S	05:00	37	11:40	02h45	07h33	17:41	40		15h12	20h27
26 D	06:11	44	00:20	03h52	08h53	18:41	48	12:51	16h09	21h30
27 L	07:07	53	01:20	04h43	09h54	19:28	57	13:46	16h55	22h20
28 M	07:52	61	02:09	05h25	10h41	20:09	65	14:31	17h36	23h02
29 M	08:31	69	02:52	06h04	11h22	20:46	72	15:11	18h14	23h40
30 J	09:07	75	03:31	06h40	11h59	21:20	78	15:48	18h49	00h16
31 V	09:40	80	04:08	07h15	12h33	21:54	82	16:23	19h24	00h52

Horaires donnés à titre indicatif. Il est conseillé aux utilisateurs de vérifier les informations auprès du bureau de port.

Allianz  **S.FRIGOT - P.POSTEL**

ASSURANCES
SANTÉ - ÉPARGNE
PLAISANCE

BARNEVILLE - CARTERET
02 33 52 13 10

BRICQUEBEC
02 33 52 22 16



BARNEVILLE - CARTERET

HÔTEL *** RESTAURANT

6, rue du Port 50270 BARNEVILLE- CARTERET
02 33 53 85 89 - reservation@hotel-le-cap.fr

Cuisine traditionnelle
Produits frais de la mer et du terroir



CAVE À MANGER - BAR À VINS

LE RUSSEL

2 rue du Port 50270 BARNEVILLE- CARTERET 02 33 53 84 90



Hôtel**** La Marine - Restaurant Marnage

11 rue de Paris 50270 BARNEVILLE- CARTERET 02 33 53 83 31
infos@hotelmarnage.com

TERMINUS
Tout le monde à table!

10 PÔLES DE RESTAURATION

BURGER, PIZZA, MOULES FRITES, CUISINE VÉGÉTALE, CUISINE ASIATIQUE, GRILLADE, TAPAS, GLACES, BAR...

GARE GOURMANDE - 1 PLACE DU TERMINUS 50270 BARNEVILLE- CARTERET - 07 50 54 67 30

20 HORAIRES DES MARÉES

Carteret & Port-Bail-sur-Mer

OUVERTURES DES PORTES - Carteret

2026

AOÛT 2026

DATE	LE MATIN					LE SOIR				
	PLEINE MER	Coef	BASSE MER	OUV.	FERM.	PLEINE MER	Coef	BASSE MER	OUV.	FERM.
1 S	10:13	83	04:44	07h49	13h07	22:27	83	16:57	19h58	01h26
2 D	10:46	83	05:18	08h22	13h40	23:00	82	17:29	20h31	02h01
3 L	11:19	80	05:51	08h56	14h14	23:33	77	18:02	21h05	02h35
4 M	11:52	74	06:25	09h31	14h48	00:08	70	18:35	21h41	03h09
5 M	12:28	66	06:59	10h08	15h25	00:48	61	19:13	22h23	03h48
6 J	13:12	57	07:38	10h52	16h09	01:39	52	20:00	23h16	04h37
7 V	14:12	48	08:31	11h50	17h11			21:09		
8 S	02:54	46	09:48	00h32	05h47	15:39	46	22:43	13h11	18h38
9 D	04:34	48	11:22	02h07	07h23	17:17	53		14h41	20h15
10 L	06:04	59	00:13	03h33	08h57	18:35	66	12:47	15h56	21h35
11 M	07:13	74	01:28	04h40	10h10	19:35	81	13:56	16h58	22h38
12 M	08:09	87	02:31	05h36	11h07	20:26	93	14:55	17h51	23h31
13 J	08:56	97	03:27	06h26	11h56	21:12	100	15:46	18h39	00h18
14 V	09:39	102	04:16	07h11	12h39	21:53	102	16:31	19h22	01h00
15 S	10:18	101	04:58	07h52	13h18	22:31	98	17:10	20h02	01h38
16 D	10:54	95	05:34	08h30	13h53	23:07	90	17:44	20h38	02h11
17 L	11:28	84	06:05	09h03	14h24	23:39	78	18:14	21h12	02h39
18 M	11:58	71	06:32	09h35	14h52	00:09	64	18:41	21h45	03h05
19 M	12:28	57	06:55	10h06	15h20	00:40	49	19:08	22h21	03h30
20 J	13:01	42	07:22	10h41	15h52	01:20	36	19:45	23h08	04h01
21 V	13:51	30	08:02	11h33	16h38			20:44		
22 S	02:33	27	09:16	00h28	04h54	15:36	26	22:18	13h08	18h02
23 D	04:32	28	11:06	02h29	06h41	17:18	32	23:57	14h55	19h52
24 L	05:55	38		03h41	08h31	18:22	44	12:35	15h54	21h08
25 M	06:49	51	01:02	04h26	09h37	19:08	57	13:30	16h37	21h59
26 M	07:31	63	01:50	05h04	10h23	19:48	68	14:13	17h16	22h41
27 J	08:08	74	02:32	05h41	11h02	20:24	78	14:52	17h52	23h20
28 V	08:43	83	03:11	06h16	11h38	20:58	86	15:29	18h28	23h57
29 S	09:17	89	03:48	06h50	12h13	21:32	91	16:03	19h01	00h32
30 D	09:49	93	04:23	07h24	12h46	22:04	93	16:36	19h35	01h06
31 L	10:21	93	04:56	07h56	13h19	22:36	91	17:08	20h07	01h39

Horaires donnés à titre indicatif. Il est conseillé aux utilisateurs de vérifier les informations auprès du bureau de port.



Domptez le vent ...



VOILERIE - GREEMENT - SELLERIE

Port du Hérel - GRANVILLE - 02 33 50 62 28

contact@voileriegranvillaise.com - www.voileriegranvillaise.com

SAINT-QUAY PORT D'ARMOR



PORTS PROPRES

Certifiés par AFNOR Certification



Bienvenue

38 M de Saint-Malo,
35 M de Jersey,
43,5 M de Granville

1030 places
dont 100 places
visiteurs

Eau, électricité,
WiFi sur pontons

Station carburant 24^h/24
pompe à eaux usées,
borne de recharge rapide,
Tri marin

Service de conciergerie



02 96 70 81 30

port-armor.com

welcome@port-armor.com



Smart attitude

22 HORAIRES DES MARÉES

Carteret & Port-Bail-sur-Mer

OUVERTURES DES PORTES - Carteret

2026

SEPTEMBRE 2026

DATE	LE MATIN					LE SOIR				
	PLEINE MER	Coef	BASSE MER	OUV.	FERM.	PLEINE MER	Coef	BASSE MER	OUV.	FERM.
1 M	10:53	89	05:28	08h29	13h52	23:09	85	17:40	20h41	02h12
2 M	11:26	81	06:00	09h02	14h25	23:43	75	18:13	21h17	02h45
3 J	12:01	69	06:33	09h38	15h02	00:23	62	18:49	21h59	03h23
4 V	12:45	55	07:11	10h22	15h46	01:16	48	19:37	22h56	04h13
5 S	13:49	43	08:06	11h24	16h51			20:53		
6 D	02:46	40	09:34	00h24	05h35	15:38	41	22:40	13h02	18h33
7 L	04:46	45	11:23	02h15	07h29	17:23	52		14h43	20h18
8 M	06:08	60	00:16	03h36	09h01	18:32	68	12:48	15h53	21h32
9 M	07:06	76	01:25	04h33	10h04	19:25	83	13:50	16h48	22h28
10 J	07:54	90	02:22	05h22	10h53	20:10	95	14:42	17h35	23h15
11 V	08:36	98	03:11	06h06	11h36	20:50	101	15:27	18h18	23h57
12 S	09:14	102	03:53	06h46	12h14	21:28	101	16:06	18h57	00h34
13 D	09:49	100	04:29	07h23	12h49	22:02	97	16:40	19h33	01h07
14 L	10:21	93	05:00	07h55	13h20	22:34	89	17:10	20h06	01h35
15 M	10:50	83	05:26	08h24	13h48	23:02	77	17:36	20h36	02h01
16 M	11:17	70	05:48	08h52	14h14	23:29	63	18:00	21h06	02h23
17 J	11:42	56	06:08	09h19	14h39	23:55	49	18:25	21h39	02h45
18 V	12:10	41	06:31	09h49	15h06	00:28	35	18:56	22h20	03h10
19 S	12:50	28	07:04	10h34	15h44	01:32	24	19:48	23h34	03h54
20 D			08:12			14:41	22	21:28	12h09	17h01
21 L	04:00	24	10:27	02h06	05h51	16:46	29	23:24	14h30	19h06
22 M	05:26	35		03h15	08h00	17:51	42	12:07	15h27	20h33
23 M	06:18	50	00:33	03h55	09h07	18:37	57	13:00	16h07	21h28
24 J	06:59	64	01:20	04h31	09h53	19:17	71	13:42	16h44	22h12
25 V	07:36	77	02:01	05h07	10h33	19:54	82	14:21	17h21	22h52
26 S	08:12	87	02:41	05h43	11h10	20:29	92	14:59	17h57	23h30
27 D	08:46	95	03:19	06h19	11h46	21:04	97	15:36	18h33	00h07
28 L	09:20	99	03:56	06h54	12h21	21:37	99	16:11	19h08	00h42
29 M	09:54	98	04:30	07h28	12h56	22:12	96	16:46	19h44	01h17
30 M	10:28	92	05:04	08h02	13h31	22:48	88	17:20	20h20	01h52

Horaires donnés à titre indicatif. Il est conseillé aux utilisateurs de vérifier les informations auprès du bureau de port.



NEPTUNE SERVICES
TRAVAUX SUBAQUATIQUES



RIGOT Jean-Christophe

2026

OUVERTURES DES PORTES - Carteret

OCTOBRE 2026

DATE	LE MATIN					LE SOIR				
	PLEINE MER	Coef	BASSE MER	OUV.	FERM.	PLEINE MER	Coef	BASSE MER	OUV.	FERM.
1 J	11:03	82	05:37	08h37	14h08	23:26	75	17:56	21h00	02h29
2 V	11:43	68	06:13	09h16	14h48	00:11	60	18:37	21h48	03h12
3 S	12:32	53	06:56	10h04	15h38	01:14	46	19:31	22h52	04h11
4 D	13:49	41	07:59	11h15	16h53			20:55		
5 L	02:59	40	09:37	00h31	05h45	15:44	43	22:43	13h03	18h38
6 M	04:45	48	11:22	02h14	07h33	17:13	55		14h34	20h11
7 M	05:54	62	00:09	03h21	08h49	18:15	70	12:36	15h36	21h17
8 J	06:46	77	01:10	04h13	09h45	19:03	83	13:31	16h27	22h08
9 V	07:29	87	02:00	04h58	10h30	19:45	91	14:18	17h11	22h51
10 S	08:08	94	02:44	05h38	11h09	20:24	95	14:59	17h52	23h29
11 D	08:44	95	03:22	06h15	11h45	20:59	95	15:36	18h29	00h03
12 L	09:17	93	03:54	06h49	12h18	21:31	91	16:07	19h03	00h34
13 M	09:47	88	04:22	07h19	12h48	22:01	83	16:36	19h34	01h02
14 M	10:15	79	04:47	07h47	13h16	22:29	74	17:02	20h04	01h28
15 J	10:41	68	05:11	08h14	13h43	22:55	62	17:28	20h35	01h52
16 V	11:06	56	05:33	08h41	14h09	23:23	50	17:54	21h08	02h16
17 S	11:35	43	05:57	09h12	14h37	23:58	37	18:25	21h48	02h44
18 D	12:14	32	06:30	09h54	15h14	00:56	28	19:12	22h51	03h30
19 L	13:41	25	07:29	11h11	16h20			20:36		
20 M	03:03	26	09:25	00h49	05h07	15:51	29	22:23	13h22	18h07
21 M	04:35	34	11:09	02h18	07h03	17:02	41	23:42	14h35	19h40
22 J	05:32	48		03h06	08h18	17:53	55	12:11	15h21	20h43
23 V	06:17	62	00:35	03h47	09h11	18:36	69	12:58	16h02	21h33
24 S	06:57	76	01:21	04h26	09h55	19:16	82	13:42	16h42	22h17
25 D	06:35	87	02:05	04h05	09h37	18:55	92	13:25	16h23	21h59
26 L	07:13	95	01:47	04h44	10h17	19:34	98	14:07	17h03	22h39
27 M	07:51	99	02:27	05h22	10h56	20:12	100	14:47	17h43	23h19
28 M	08:29	99	03:05	06h01	11h36	20:52	96	15:26	18h24	23h58
29 J	09:08	93	03:43	06h39	12h16	21:34	88	16:06	19h07	00h40
30 V	09:50	82	04:22	07h20	12h59	22:20	76	16:49	19h53	01h24
31 S	10:37	69	05:05	08h06	13h46	23:13	62	17:37	20h47	02h14

 Horaires donnés à titre indicatif. Il est conseillé aux utilisateurs de vérifier les informations auprès du bureau de port.
 Passage en heure d'été le 25

Travaux Maritime et Fluviaux : pose et maintenance de mouillage, contrôle de balise ou de coffre d'amarrage, dévasage par pompage, pose de ponton dans les ports de plaisance, maintenance et réparation des quais (pierres de taille, béton et palplanche...)

- TRAVAUX SUBAQUATIQUE
- TRAVAUX MARITIMES, PORTUAIRES ET FLUVIAUX

28 quai Général Lawton Collins info@neptune-services.fr
CHERBOURG-EN-COTENTIN 06 86 77 82 01

24 HORAIRES DES MARÉES

Carteret & Port-Bail-sur-Mer

OUVERTURES DES PORTES - Carteret

2026

NOVEMBRE 2026

DATE	LE MATIN					LE SOIR				
	PLEINE MER	Coef	BASSE MER	OUV.	FERM.	PLEINE MER	Coef	BASSE MER	OUV.	FERM.
1 D	11:34	56	05:56	09h01	14h43	00:21	51	18:37	21h56	03h19
2 L	12:51	47	07:04	10h15	15h57	01:51	47	19:56	23h22	04h43
3 M	14:25	48	08:31	11h45	17h25			21:24		
4 M	03:18	52	09:57	00h46	06h10	15:44	56	22:40	13h04	18h45
5 J	04:23	61	11:05	01h50	07h19	16:44	66	23:39	14h06	19h47
6 V	05:15	71	11:59	02h42	08h14	17:33	75		14h57	20h38
7 S	05:58	78	00:28	03h26	08h59	18:16	81	12:46	15h43	21h21
8 D	06:38	83	01:11	04h07	09h40	18:55	84	13:27	16h24	21h59
9 L	07:14	84	01:48	04h43	10h16	19:31	84	14:04	17h01	22h34
10 M	07:47	83	02:20	05h16	10h50	20:04	82	14:37	17h35	23h06
11 M	08:18	80	02:50	05h47	11h22	20:35	77	15:08	18h08	23h36
12 J	08:47	74	03:18	06h17	11h52	21:05	71	15:38	18h40	00h04
13 V	09:16	67	03:46	06h47	12h21	21:35	63	16:07	19h14	00h32
14 S	09:46	58	04:13	07h18	12h51	22:08	54	16:37	19h49	01h02
15 D	10:20	49	04:42	07h52	13h23	22:46	45	17:11	20h29	01h36
16 L	11:01	41	05:18	08h35	14h01	23:36	38	17:54	21h21	02h21
17 M	12:02	35	06:09	09h33	14h55	00:51	34	18:55	22h31	03h28
18 M	13:29	35	07:24	10h54	16h10	02:18	37	20:14	23h52	04h53
19 J			08:50			14:52	41	21:32	12h16	17h32
20 V	03:29	46	10:04	00h59	06h12	15:55	51	22:38	13h19	18h44
21 S	04:24	57	11:05	01h52	07h17	16:47	64	23:35	14h12	19h44
22 D	05:12	70		02h40	08h12	17:35	76	12:00	15h01	20h37
23 L	05:58	81	00:26	03h26	09h02	18:22	86	12:51	15h49	21h27
24 M	06:42	90	01:15	04h11	09h49	19:08	93	13:40	16h37	22h14
25 M	07:27	96	02:01	04h56	10h36	19:55	97	14:27	17h25	23h01
26 J	08:12	97	02:47	05h41	11h22	20:42	96	15:14	18h13	23h49
27 V	08:59	94	03:32	06h26	12h09	21:31	90	16:01	19h02	00h36
28 S	09:47	86	04:18	07h14	12h58	22:21	82	16:50	19h53	01h25
29 D	10:38	76	05:06	08h04	13h49	23:14	71	17:41	20h47	02h16
30 L	11:32	66	05:59	08h58	14h44	00:12	62	18:37	21h46	03h12

Horaires donnés à titre indicatif. Il est conseillé aux utilisateurs de vérifier les informations auprès du bureau de port.



HORAIRES DES MARÉES 25

Carteret & Port-Bail-sur-Mer

2026

OUVERTURES DES PORTES - Carteret

DÉCEMBRE 2026

DATE	LE MATIN					LE SOIR				
	PLEINE MER	Coef	BASSE MER	OUV.	FERM.	PLEINE MER	Coef	BASSE MER	OUV.	FERM.
1 M	12:34	58	06:57	10h00	15h44	01:18	55	19:39	22h52	04h15
2 M	13:44	53	08:02	11h08	16h49			20:45		
3 J	02:30	52	09:11	00h01	05h23	14:56	53	21:52	12h19	17h57
4 V	03:38	54	10:18	01h06	06h31	16:01	57	22:54	13h26	19h01
5 S	04:36	59	11:18	02h03	07h32	16:58	62	23:49	14h24	19h58
6 D	05:26	64		02h52	08h25	17:47	66	12:11	15h15	20h47
7 L	06:10	69	00:36	03h30	09h11	18:31	70	12:57	16h00	21h31
8 M	06:50	72	01:17	04h16	09h52	19:11	73	13:37	16h40	22h10
9 M	07:26	74	01:54	04h52	10h29	19:47	74	14:14	17h17	22h46
10 J	08:00	74	02:28	05h26	11h04	20:21	73	14:49	17h53	23h19
11 V	08:32	72	03:01	06h00	11h36	20:54	71	15:22	18h27	23h51
12 S	09:05	69	03:33	06h33	12h08	21:26	67	15:55	19h02	00h22
13 D	09:38	65	04:04	07h07	12h40	22:00	63	16:29	19h38	00h54
14 L	10:12	60	04:36	07h43	13h14	22:36	57	17:03	20h15	01h28
15 M	10:50	55	05:11	08h21	13h50	23:16	52	17:41	20h56	02h06
16 M	11:33	49	05:51	09h04	14h32	00:02	47	18:25	21h42	02h52
17 J	12:24	45	06:40	09h55	15h23	00:59	44	19:17	22h38	03h50
18 V	13:28	44	07:40	10h58	16h25	02:08	45	20:21	23h43	05h00
19 S			08:51			14:41	48	21:32	12h08	17h37
20 D	03:20	51	10:07	00h51	06h15	15:52	55	22:44	13h18	18h49
21 L	04:26	61	11:18	01h54	07h26	16:56	66	23:50	14h24	19h58
22 M	05:25	72		02h52	08h30	17:56	77	12:21	15h24	21h00
23 M	06:20	83	00:49	03h47	09h28	18:53	87	13:20	16h21	21h58
24 J	07:14	91	01:44	04h40	10h23	19:47	95	14:15	17h16	22h52
25 V	08:05	97	02:37	05h31	11h15	20:39	99	15:09	18h08	23h44
26 S	08:56	99	03:28	06h21	12h06	21:28	98	16:01	18h59	00h33
27 D	09:44	96	04:17	07h10	12h55	22:16	93	16:50	19h48	01h19
28 L	10:31	89	05:04	07h58	13h43	23:02	84	17:37	20h36	02h04
29 M	11:17	78	05:50	08h45	14h28	23:47	73	18:22	21h23	02h47
30 M	12:03	67	06:34	09h33	15h12	00:34	61	19:06	22h12	03h31
31 J	12:53	55	07:21	10h24	15h58	1:25	51	19:53	23h06	04h15

Super lune

Horaires donnés à titre indicatif. Il est conseillé aux utilisateurs de vérifier les informations auprès du bureau de port.



**LES INCONTOURNABLES
THE MUST-SEES****Le phare de Barneville-Carteret**

Une visite complète avec l'espace muséographique, les expositions temporaires, la vue panoramique sur la côte et les îles anglo-normandes.

**Les îles Anglo-Normandes,
les Écréhou**

Jersey, Guernesey, Aurigny, Herm et Sercq. Distantes de quelques miles des côtes du Cotentin, on peut les apercevoir se dessiner à l'horizon.

**Le train touristique
du Cotentin**

En juillet/ août, partez pour une balade atypique entre Barneville-Carteret et Port-Bail-sur-Mer à bord d'une rame des années 50, tractée par une ancienne locomotive.

**Les cabines de Carteret**

Avec la mode des bains de mer, à la fin du 19^{ème} siècle, les hôtels et villas ont fleuri le long de la plage de Barneville et sur les hauteurs de Carteret, mêlant l'élégance à l'ambiance portuaire. Sur la plage de la Potinière, à Carteret, on trouve aussi de jolies cabines de bain, blanches et bleues.

2





3

De cap en dunes

Au-dessus de la plage de Carteret, un sentier suit le littoral et permet de parcourir le cap de Carteret en direction du Nord. Arrivés au sémaphore, c'est un nouveau spectacle qui s'offre au regard : le massif dunaire d'Hatainville qui s'élève 80m au-dessus de la mer.

La Maison du Biscuit

Fabrication artisanale et vente de biscuits de tradition et de qualité, basée à Sortosville-en-Beaumont

Les havres de la côte ouest du Cotentin

Faites escale pour découvrir à pied les havres naturels et préservés de Port-Bail-sur-Mer, Barneville-Carteret, Saint-Germain-sur-Ay et Regnéville-sur-Mer. Livret du CPIE en vente au bureau du port.



4

Le pont aux XIII arches

Trait d'union entre le port de Port-Bail-sur-Mer et le village, il est accessible à pied, à vélo et en voiture

- 1 - Le phare de Barneville-Carteret
- 2 - Les Écréhou
- 3 - Les cabines de Carteret
- 4 - La Maison du Biscuit
- 5 - Havre de Saint-Germain-sur-Ay



5

ACTIVITÉS NAUTIQUES / NAUTICAL ACTIVITIES

- Club nautique de Barneville-Carteret - www.ecnbc.fr
- Club d'aviron de mer de Barneville-Carteret - www.cambc.fr
www.facebook.com/carteret.aviron
- Yacht club de Barneville-Carteret - www.ycbc.fr
- École du vent en Côte des Isles - Port-Bail-sur-Mer
www.ecoledevoile-portbail.fr
- Association pêche plaisance Côte des Isles
- Association des plaisanciers de Port-Bail
www.app-portbail.fr
- Association des Vieux Gréements en Côte des Isles
www.neiremaove.com

Barneville-Carteret Port-Bail-sur-Mer



BARNEVILLE-CARTERET

- 4 et 5 avril / 5^e édition des Escales Normandes
- 25 avril / Course en aviron de la Côte des Isles
- 30 mai / Challenge des Ecréhou
- 13 juin / Régate d'ouverture du yacht club
- 25 juin / Accueil du rallye de la Cruising Association
- 8 et 9 juillet / Etape du Tour des ports de la Manche
- 11 et 12 juillet / Gliss' festival
- 24 et 25 juillet / Course à l'aviron Gorey – Carteret
- 16 août / Fête de la Mer
- 29 août / Challenge de la Déroute
- 6 septembre / Régate de l'école de voile
- 17 au 31 octobre / Défi du Daubon

Les RDV de l'été le jeudi soir en juillet et août au bureau du port

PORT-BAIL-SUR-MER

- 18 et 19 avril / Bonheur est au Prés (Gorey)
- 11 avril / Atelier matelotages
- 9 mai / Nettoyage du port
- 14 au 17 mai / Balade à Guernesey
- 18 au 21 juin / Rallye de l'ASLAM
- 27 juin / Pot retrouvailles
- 1^{er} ou 4 juillet / Concours de pêche
- 30 juillet au 1^{er} août / Concours de pêche
- 29 et 30 août / Balade à Gorey
- 4 au 6 septembre / Rallye de l'ASLAM
- 12 et 13 septembre / Allons au pub (Gorey)
- 19 septembre / Fond de cale

LES MARCHÉS / THE MARKETS

- Mardi matin : Port-Bail-sur-Mer
- Marché d'été dimanche matin : Port-Bail-sur-Mer
- Samedi matin : Bourg de Barneville
- Jeudi matin : Place du terminus à Carteret
- Tous les mardis en juillet et août à partir de 18h à Barneville-plage

PORT DE JERSEY



**LE PORT DE COMMERCE ET DE PLAISANCE DE SAINT-HÉLIER,
BIEN ABRITÉ PAR TOUS TEMPS, EST SITUÉ AU SUD DE JERSEY**

+ de 900 pontons dont 250 pour les visiteurs

Carburant disponible 24h/24 - Wifi - Électricité

Eau courante - Toilettes et Douches

Sanitaires 24h/24 - Machine à laver

Gaz - Boutique - Bar

PORT DE SAINT-HÉLIER

+(44) 15 34 44 77 08 - VH16

jerseymarinas@ports.je

www.ports.je



**JERSEY
MARINAS**
🚦🚦🚦🚦🚦

Numéros utiles

Useful numbers

NUMÉROS UTILES

Numéros d'urgence dans toute l'Europe **112**

Gendarmerie **17**

Pompiers **18**

Samu **15**

MÉTÉO-FRANCE

PRÉVISIONS SUR LE DÉPARTEMENT

Toutes les météo

N° à tarif spécial : **3250**

CROSS MANCHE SECOURS EN MER

02 33 52 29 38

VHF canal 16 - Port. 196

POSTE DE SECOURS BARNEVILLE-CARTERET

02 33 04 93 64

Gendarmerie Nationale
Brigade Barneville-Carteret
02 33 87 81 20

Sémaphore
02 33 53 85 08

Mairie Barneville-Carteret
02 33 53 88 29

Mairie de Port-Bail
02 33 87 52 00

Bureaux d'information touristique
Port-Bail-sur-Mer :

02 33 54 02 48

Carteret :

02 33 04 90 58

www.encotentin.fr

BUREAUX DU PORT

Port-Bail-sur-Mer :

02 33 04 83 48

Barneville-Carteret :

02 33 04 70 84

www.ports-manche.com

Autorité portuaire

02 33 44 77 15

Compagnie maritime DNO

Manche Iles Express

08 25 13 10 50

www.manche-iles.com



LOCATION DE VÉLOS E-Bike Rental


INFORMATION A L'ACCUEIL
BUREAU DU PORT

www.ports-manche.com

Vélo
à assistance
électrique

E-Bike





Granville, port de Hérel Archipel de Chausey



PORTS  PROPRES

Certifiés par AFNOR Certification



LES
PORTS O
DE LA X
MANCHE



02 33 50 20 06

ports-manche.com





axe sail

Cherbourg - Granville - Saint-Malo

DEVIS
GRATUIT



VOILERIE QUANTUM SAILS

info@axesail.com

02 33 04 80 50

- ✓ Voilerie Quantum Sails
- ✓ Grément
- ✓ Sellerie
- ✓ Vente de bateaux neufs et d'occasion



DUFOUR



QUANTUM SAILS®



Produits et services sur
www.axesail.com

Axe Sail Cherbourg
Quai de Misaine
50100 Cherbourg-en-Cotentin