

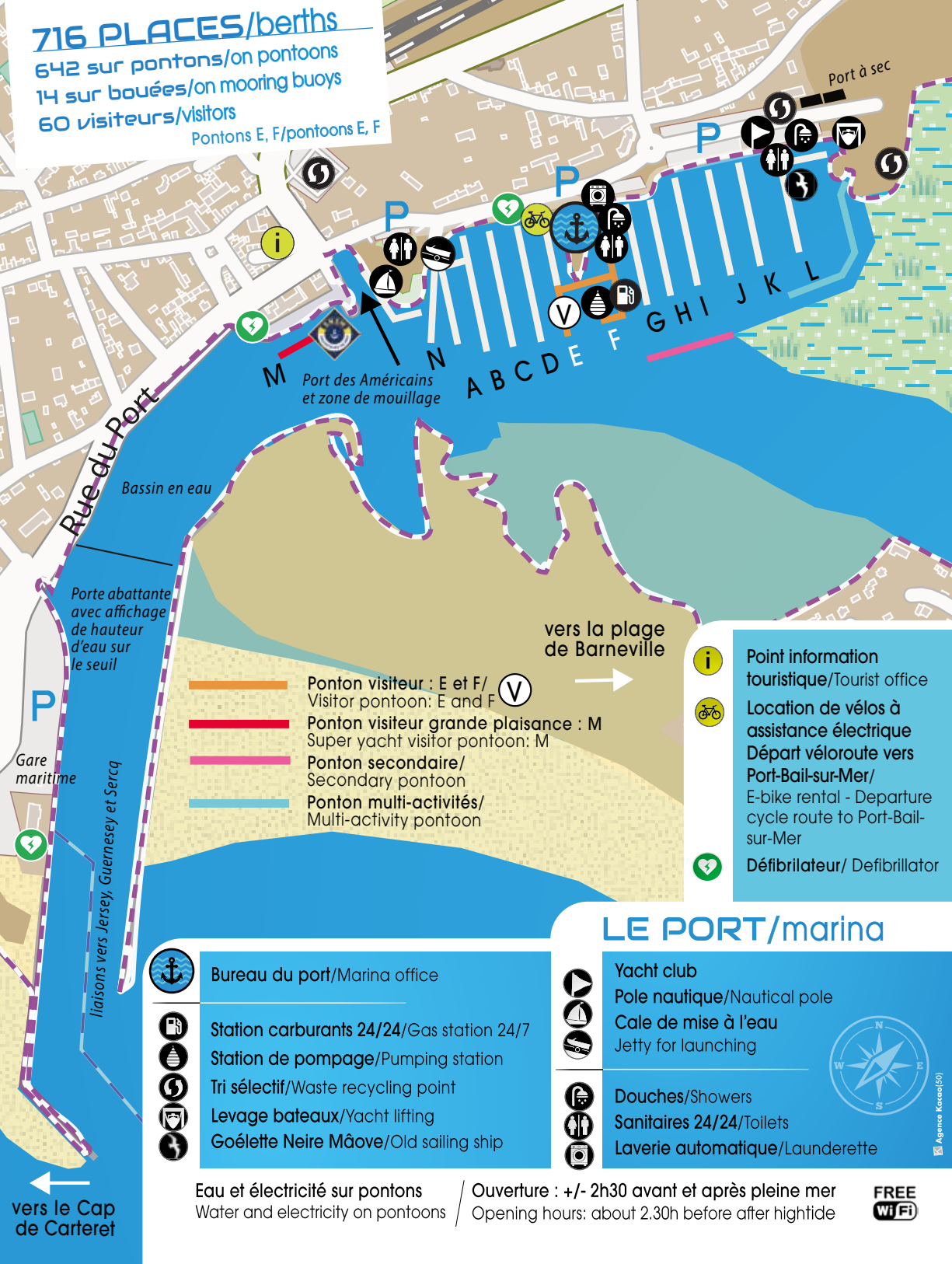
# 716 PLACES/berths

642 sur pontons/on pontoons

14 sur bouées/on mooring buoys

60 visiteurs/visitors

Pontons E, F/pontoons E, F



M Port des Américains  
et zone de mouillage




Bassin en eau




Porte abattante  
avec affichage  
de hauteur  
d'eau sur  
le seuil







Gare  
maritime

liaisons vers Jersey, Guernesey et Sercq

vers la plage  
de Barneville

-  Ponton visiteur : E et F /  
Visitor pontoon: E and F 
-  Ponton visiteur grande plaisance : M  
Super yacht visitor pontoon: M
-  Ponton secondaire/  
Secondary pontoon
-  Ponton multi-activités/  
Multi-activity pontoon

-  Point information  
touristique/Tourist office
-  Location de vélos à  
assistance électrique  
Départ véloroute vers  
Port-Bail-sur-Mer/  
E-bike rental - Departure  
cycle route to Port-Bail-  
sur-Mer
-  Défibrilateur/ Defibrillator

-  Bureau du port/Marina office
-  Station carburants 24/24/Gas station 24/7
-  Station de pompage/Pumping station
-  Tri sélectif/Waste recycling point
-  Levage bateaux/Yacht lifting
-  Goélette Neire Mâove/Old sailing ship

-  Yacht club
-  Pole nautique/Nautical pole
-  Cale de mise à l'eau  
Jetty for launching
-  Douches/Showers
-  Sanitaires 24/24/Toilets
-  Laverie automatique/Laundrette



Agence Kercas (50)

Eau et électricité sur pontons  
Water and electricity on pontoons

Ouverture : +/- 2h30 avant et après pleine mer  
Opening hours: about 2.30h before after high tide

FREE  
Wi-Fi

vers le Cap  
de Carteret